

**UCHWAŁA NR XL/243/16
RADY MIEJSKIEJ W SOKÓLCE**

z dnia 22 listopada 2016 r.

**w sprawie przystąpienia do zmiany Studium uwarunkowań i kierunków zagospodarowania
przestrzennego Gminy Sokółka**

Na podstawie art. 18 ust. 2 pkt. 5 ustawy z dnia 8 marca 1990 r. o samorządzie gminnym (tj. Dz. U. 2016 r., poz. 446, 1579) i art. 9 w związku z art. 27 ustawy z dnia 27 marca 2003 r. o planowaniu i zagospodarowaniu przestrzennym (tj. Dz. U. z 2016r. poz. 778, 904, 961, 1250, 1579) uchwała się, co następuje:

§ 1. Przystępuje się do opracowania zmiany „Studium uwarunkowań i kierunków zagospodarowania przestrzennego miasta i gminy Sokółka” uchwalonego uchwałą Nr XIV/132/99 Rady Miejskiej w Sokółce z dnia 15 grudnia 1999 r., zmienionego Uchwałą Nr XXXI/239/05 Rady Miejskiej w Sokółce z dnia 1 marca 2005r. oraz Uchwałą Nr XVII/103/11 Rady Miejskiej w Sokółce z dnia 29 września 2011r. w zakresie:


- wprowadzenia do Studium udokumentowanych złóż kopalin na obszarze Gminy Sokółka na działkach: nr ewidenc. 229 (obręb Podkamionka) oraz części działki o nr ewidenc. 230/3 (obręb Podkamionka) zgodnie z załącznikiem graficznym Nr 1. oraz na działce nr ewidenc. 6 (obręb Bilwinki), zgodnie z załącznikiem graficznym Nr 2.
- zmiany przebiegu bocznicy kolejowej obsługującej złoża kruszywa w południowo - wschodniej części gminy w obrębach Orłowicze, Szyszki, Bohoniki, Drahle, Bobrowniki zgodnie z załącznikiem graficznym Nr 3.
- wyznaczenia terenu przemysłowego na obszarze zbiornika wodnego Kundzin i terenach wokół zbiornika w obrębie Walenkowo, zgodnie z załącznikiem graficznym Nr 4.”
- zmiany granic Parku Krajobrazowego Puszczy Knyszyńskiej im. Prof. Witolda Sławińskiego ustanowionego Uchwałą Nr XXIII/201/16 Sejmiku Województwa Podlaskiego z dnia 21 marca 2016 r. w sprawie Parku Krajobrazowego Puszczy Knyszyńskiej im. Profesora Witolda Sławińskiego (Dz. Urz. Woj. Podl. z 2016 r., poz.1502) w celu dostosowania do obecnie obowiązujących przepisów prawa.
- zmiany granic Obszaru Chronionego Krajobrazu „Wzgórza Sokólskie” utworzonego uchwałą nr XII/84/86 Wojewódzkiej Rady Narodowej w Białymstoku z dnia 29 kwietnia 1986 r., dla którego obowiązują ustalenia określone w uchwale Nr XXIII/204/16 Sejmiku Województwa Podlaskiego z dnia 21 marca 2016 r. w sprawie Obszaru Chronionego Krajobrazu „Wzgórza Sokólskie” (Dziennik Urzędowy Woj. Podlaskiego z 2016 r., poz. 1505) w celu dostosowania do obecnie obowiązujących przepisów prawa.

§ 2. Do niniejszej uchwały dołącza się pismo Radnego Marka Awdzieja do Regionalnego Dyrektora Ochrony Środowiska w Białymstoku z dnia 21-11-2016 r. stanowiące załącznik nr 5 oraz odpowiedź Regionalnego Dyrektora Ochrony Środowiska w Białymstoku z dnia 22-11-2016 r. stanowiącą załącznik nr 6 do niniejszej uchwały.

§ 3. Traci moc uchwała nr XXXIX/236/16 Rady Miejskiej w Sokółce z dnia 8 listopada 2016 r. w sprawie przystąpienia do zmiany Studium uwarunkowań i kierunków zagospodarowania przestrzennego Gminy Sokółka.

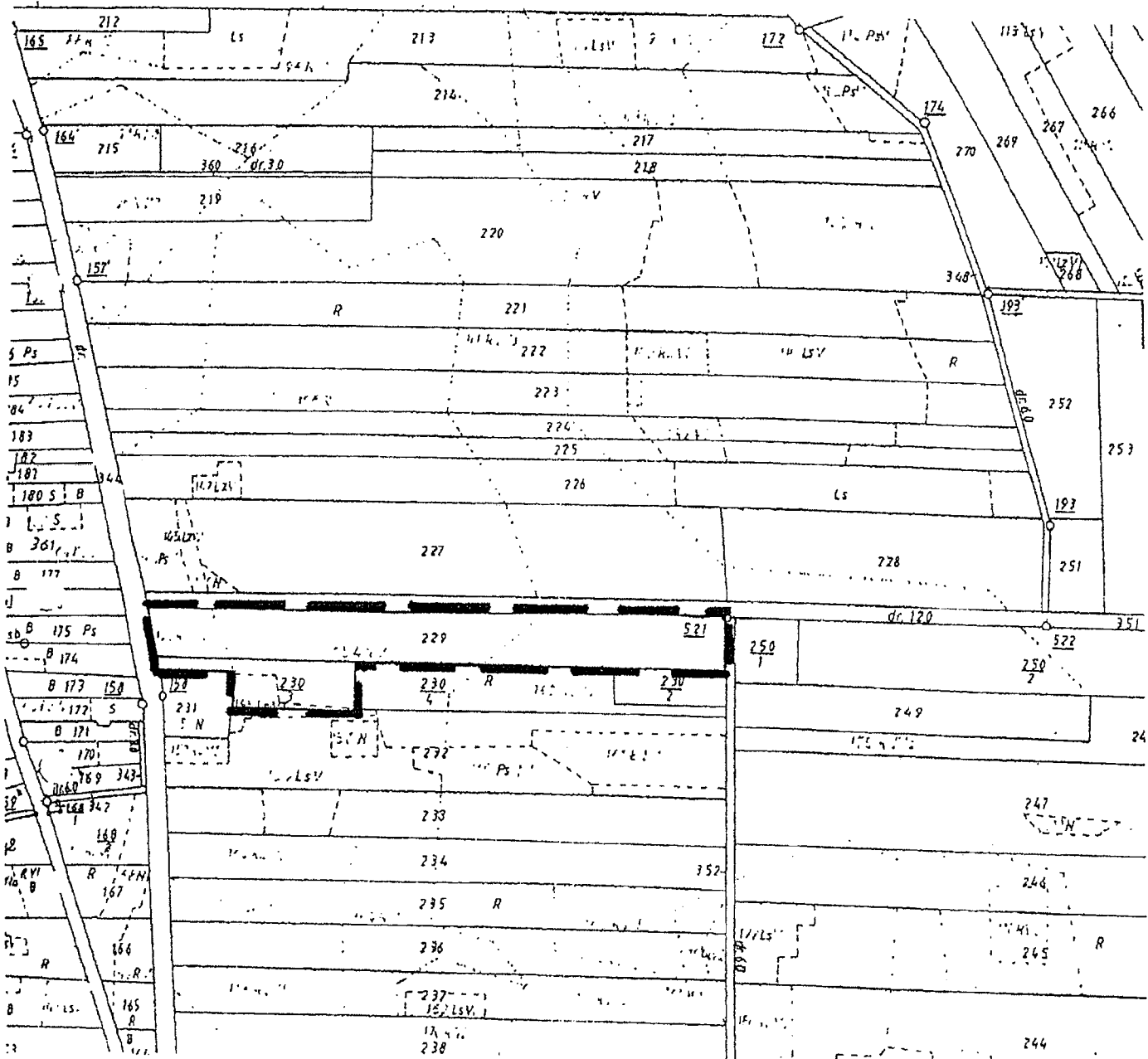
§ 4. Wykonanie uchwały powierza się Burmistrzowi Sokółki.

§ 5. Uchwała wchodzi w życie z dniem podjęcia.

Przewodniczący
Rady Miejskiej w Sokółce

mgr Daniel Supronik

ZAŁĄCZNIK Nr 1.. do UCHWAŁY NR XI.1.243./16
RADY MIEJSKIEJ W SOKÓLCE
z dnia 22 listopada 2016r.

skala 1:5000



OBSZAR OBJĘTY ZMIANA

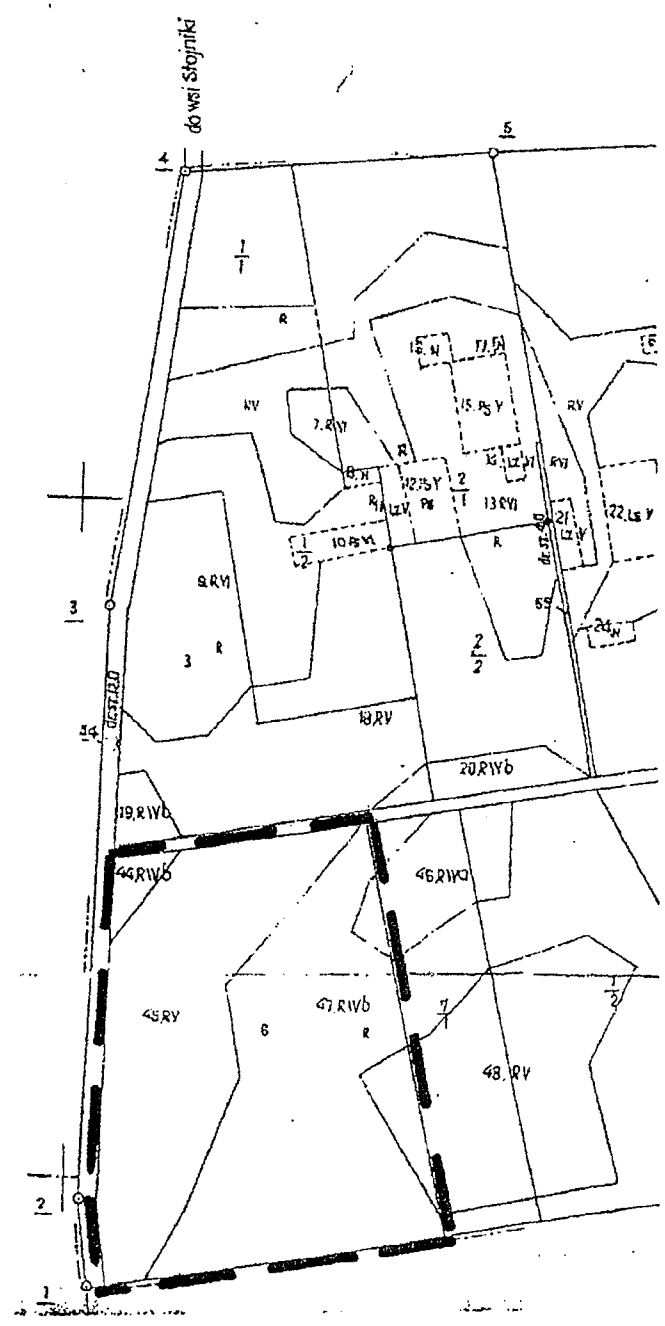
Przewodniczący
Rady Miejskiej w Sokółce
[Signature]
mgr Daniel Supronik

ZAŁĄCZNIK Nr 2 do UCHWAŁY NR XL 243/16

RADY MIEJSKIEJ W SOKÓLCE

z dnia 22 listopada 2016r.

skala 1:5000



— — — — — OBSZAR OBJĘTY ZMIANA

Przewodniczący
Rady Miejskiej w Sokółce
[Signature]
mgr Daniel Supronik

ZALĄCZNIK NR 2. do UCHWAŁY NR 11/165

RADY MIEJSKIEJ W SOKÓLCIE

z dnia 17.10.2016r.



PLANOWANY PRZEBIEG BOCZNICZY KOLEJOWEJ

Przewodniczący
Rady Miejskiej w Sokółce

[Signature]
mgr Daniel Supronik

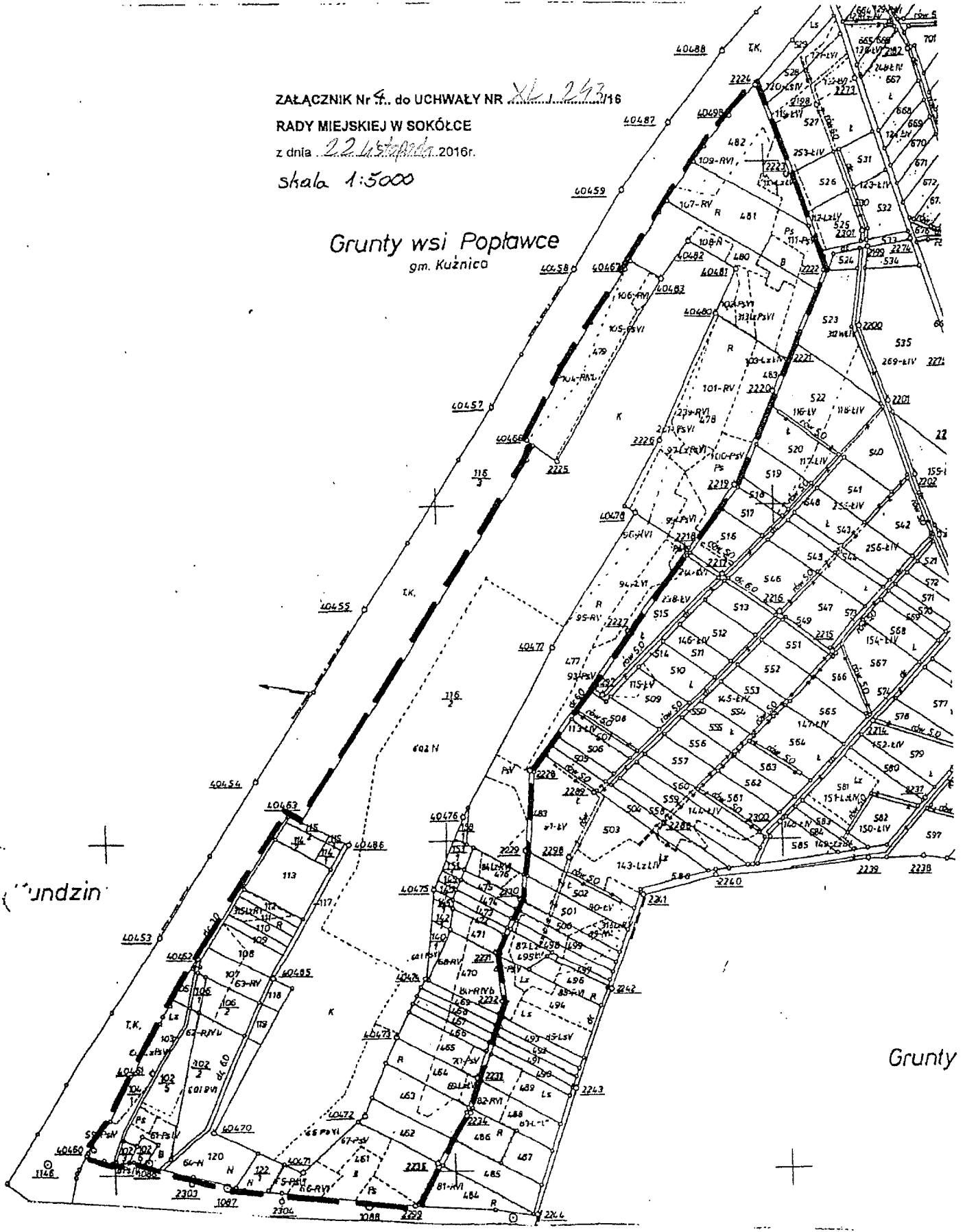
ZALĄCZNIK Nr 4. do UCHWAŁY NR XL.243/16

RADY MIEJSKIEJ W SOKÓLCE

z dnia 22 listopada 2016r.

skala 1:5000

Grunty wsi Poplawce
gm. Kuźnica



Grunty

OBSZAR OBJĘTY ZMIANA

Przewodniczący
Rady Miejskiej w Sokółce
[Signature]
Daniel Supronik

Radny Rady Miejskiej w Sokółce
Marek Awdziej
16-100 Sokółka
ul. Białostocka 31

Sokółka, dn. 21.11.2016 r.

Regionalny
Dyrektor Ochrony Środowiska
w Białymstoku
Pani Beata Bezubik

W związku z procedowaniem Rady Miejskiej w Sokółce nad przystąpieniem do zmiany studium i kierunków zagospodarowania przestrzennego Gminy Sokółka zwracam się z prośbą o analizę załączonego projektu uchwały w zakresie ochrony środowiska.

Pragnę podkreślić, iż podczas procedowania w komisji nad powyższą uchwałą mimo wniosków dotyczących zagadnień związanych z wyznaczeniem terenu przemysłowego na obszarze zbiornika wodnego Kundzin i terenu wokół zbiornika w obrębie Walenkowo, zgodnie z załącznikiem graficznym Nr 4, jako radni nie otrzymaliśmy pełnej dokumentacji oraz informacji związanej z zagospodarowaniem tego terenu. Z informacji przekazanej przez prezesa firmy Adampol w czerwcu br. firma dysponuje analizą i ekspertyzą środowiskową dla wymienionego terenu. Powyższy dokument również jest w zasobach Urzędu Miejskiego w Sokółce, jednak mimo zgody firmy Adampol, Burmistrz Sokółki Pani Ewa Kulikowska nie przedstawiła go radnym. Nasze obawy wynikają z procesu rekultywacji terenu i zasypania zbiornika wodnego co w konsekwencji może znacząco oddziaływać na środowisko naturalne. Obecnie na terenie przeznaczonym do przekształcenia nie ma wystarczających zasobów kruszywa, które mogłoby posłużyć do zasypania i utwardzenia terenu, a ta ilość która obecnie występuje w naszym przekonaniu to około 1:30 całości potrzeb. Dlatego chcemy mieć pełną informację związaną z oddziaływaniem na środowisko i szczegółowym przedstawieniem co wchodzi lub co będzie użyte w procesie rekultywacji tego terenu.

Jestem zaniepokojony sytuacją w której organ czyli burmistrz jak i inwestor nie przedstawiają Radzie pełnej informacji. Dlatego proszę Państwa o ocenę i zajęcie stanowiska w przedmiotowej sprawie. Z uwagi na wyznaczenie terminu podjęcia uchwały na dzień 22.11.2016 o godz. 16:00 proszę o potraktowanie sprawy jako pilnej.

Załącznik -1 Projekt uchwały

Z poważaniem
Radny Rady Miejskiej w Sokółce
Marek Awdziej

podpis nieczytelny na oryginale

*Korespondencje elektroniczną proszę kierować na adres Radnego Rady Miejskiej w Sokółce Marek Awdziej
e-mail awdziej@rm.sokolka.pl*

*Załącznik Nr 6
do uchwały Nr XL/243/16
z dnia 23.11.2016r.*

Białystok, dnia 22 listopada 2016 r.

WPN.410.6.2016.JK

Sz.P. Marek Awdziej
Radny Rady Miejskiej w Sokółce

W odpowiedzi na Pana pismo z dnia 21 listopada 2016 r. wniesione drogą elektroniczną, dotyczące prośby o analizę załączonego projektu uchwały Rady Miejskiej w Sokółce w sprawie przystąpienia do zmiany Studium uwarunkowań i kierunków zagospodarowania przestrzennego Gminy Sokółka oraz udzielenia informacji o oddziaływaniu na środowisku informuję, iż Regionalny Dyrektor Ochrony Środowiska w Białymstoku na obecnym etapie nie może zaopiniować przedmiotowego projektu Uchwały. Tut. Organ w ramach swoich kompetencji może dokonać takiej oceny jedynie w ramach strategicznej oceny oddziaływania na środowisko, którą reguluje ustawa z dnia 3 października 2008 r. o udostępnianiu informacji o środowisku i jego ochronie, udziale społeczeństwa w ochronie środowiska oraz ocenach oddziaływania na środowisko (Dz. U. z 2016 r., poz. 353 ze zm.).

Zgodnie z przepisami cyt. wyżej ustawy, strategiczna ocena oddziaływania na środowisko została uregulowana jako specyficzna, wieloetapowa procedura, wymagana zarówno dla studium uwarunkowań, jak i planu miejscowego. Dlatego też przesłany do zaopiniowania w ramach procedury strategicznej oceny oddziaływania na środowisko wniosek powinien być poprzedzony wnioskiem o uzgodnienie zakresu i stopnia szczegółowości informacji wymaganych w prognozie oddziaływania na środowisko (art. 53 ww. ustawy OOS) – I etap, a następnie poddany wraz z sporządzoną prognozą oddziaływania na środowisko zaopiniowaniu zgodnie z art. 54 ust 1 i 3 oraz art. 46 pkt. 1, art. 50, art. 57 ust. 1 pkt. 2, art. 131 ust. 1 pkt. 1 ustawy OOS -II etap. Powyższa opinia odbywa się w powiązaniu z art. 11 pkt. 6 lit j ustawy z dnia 27 marca 2003 r. o planowaniu i zagospodarowaniu przestrzennym (Dz. U. z 2016 r., poz. 778 ze zm.). Zaniechanie jakiegokolwiek elementu strategicznej oceny oddziaływania na środowisko stanowi naruszenie ustawowego obowiązku i może skutkować nieważnością całej procedury.

Marek Awdziej