

2011-01-25

Zawiadomienie o zwołaniu sesji

Na podstawie art. 20 ust. 1 ustawy z dnia 8 marca 1990 r. o samorządzie gminnym /Dz. U. z 2001 r., Nr 142, poz.1591, ze zm./ - zwołuję VIII Sesję Rady Miejskiej w Sokółce na dzień 4 lutego 2011 r. (piątek) o godz. 10⁰⁰ w Sokólskim Ośrodku Kultury, Kawiarnia „Lira”, ul. Grodzieńska 1.

Ustaliam następujący porządek obrad:

1. Otwarcie sesji.
2. Przedstawienie porządku obrad.
3. Przyjęcie protokołów:
 - a) z IV Sesji z dnia 29 grudnia 2010 r.
 - b) z V Nadzwyczajnej Sesji z dnia 12 stycznia 2011 r.
 - c) z VI Nadzwyczajnej Sesji z dnia 24 stycznia 2011 r.
 - d) z VII Nadzwyczajnej Sesji z dnia 24 stycznia 2011 r.
4. Interpelacje i zapytania radnych.
5. Sprawozdanie Burmistrza z działalności w okresie między sesjami.
6. Projekt uchwały w sprawie Wieloletniej Prognozy Finansowej gminy Sokółka na lata 2011-2014.
7. Projekt uchwały w sprawie uchwalenia budżetu gminy Sokółka na 2011 rok.
 - a) przedstawienie przez Burmistrza projektu uchwały budżetowej oraz autopoprawek,
 - b) przedstawienie opinii Regionalnej Izby Obrachunkowej w Białymstoku o projekcie uchwały budżetowej,
 - c) przedstawienie opinii Komisji stałych Rady Miejskiej,
 - d) dyskusja nad projektem uchwały budżetowej,
 - e) głosowanie nad projektem uchwały budżetowej.
8. Projekt uchwały w sprawie przyjęcia planu pracy Rady Miejskiej w Sokółce na 2011 rok.
9. Projekt uchwały w sprawie przyjęcia planu pracy komisji stałych Rady Miejskiej w Sokółce na rok 2011.
10. Projekt uchwały w sprawie przyjęcia planu kontroli Komisji Rewizyjnej Rady Miejskiej w Sokółce na rok 2011.
11. Projekt uchwały w sprawie udzielenia dotacji dla Niepublicznych Szkół Podstawowych.
12. Projekt uchwały w sprawie publicznego i nieodpłatnego udostępnienia obiektów sportowo-rekreacyjnych w miejscowościach Bogusze i Malawicze Dolne.
13. Projekt uchwały w sprawie zatwierdzenia „Planu Odnowy Miejscowości Bogusze na lata 2010-2017”
14. Projekt uchwały w sprawie zatwierdzenia „Planu Odnowy Miejscowości Malawicze Dolne na lata 2010-2017”
15. Projekt uchwały w sprawie przeprowadzenia konsultacji z mieszkańcami Sołectwa Szyndziel-Gilbowszczyzna.
16. Projekt uchwały w sprawie przeprowadzenia konsultacji z mieszkańcami Sołectwa Geniusze.
17. Projekt uchwały w sprawie złożenia wniosku w ramach Programu Współpracy Transgranicznej Polska-Rosja-Litwa w latach 2007-2013 na budowę Centrum Edukacyjno-Rekreacyjnego nad Zalewem Sokólskim.
18. Projekt uchwały w sprawie złożenia wniosku w ramach Programu Współpracy Transgranicznej Polska-Białoruś-Ukraina w latach 2007-2013 na modernizację Przedszkola Nr 4 w Sokółce.
19. Projekt uchwały w sprawie złożenia wniosku w ramach Programu Współpracy Transgranicznej Polska-Białoruś-Ukraina w latach 2007-2013 na montaż kolektorów słonecznych i oświetlenia hybrydowego.
20. Projekt uchwały w sprawie ustalenia stawek zwrotu kosztów podróży służbowej radnego Rady Miejskiej w Sokółce.
21. Projekt uchwały w sprawie budowy Klubu Wiejskiego w Boguszach w ramach Programu Rozwoju Obszarów Wiejskich.
22. Projekt uchwały w sprawie skarg na działalność Burmistrza Sokółki.
23. Projekt uchwały w sprawie skargi na działalność Zakładu Gospodarki Komunalnej i Mieszkaniowej w Sokółce.
24. Sprawozdanie z wykonania uchwał Rady Miejskiej za okres od 2 września 2010 r. do 5 listopada 2010 r.
25. Odpowiedzi na zapytania i interpelacje radnych.
26. Wnioski, pytania, oświadczenia, komunikaty i apele radnych.

Do udziału w sesji zapraszam: Starostę Sokólskiego, Przewodniczącego Rady Powiatu, Kierowników jednostek gminnych, Przewodniczących rad osiedli i sołtysów, przedstawicieli organizacji pozarządowych, związków zawodowych i związków pracodawców.

PRZEWODNICZĄCY
RADY MIEJSKIEJ

mgr Jerzy Kazmierowicz

**Zawiadomienie o zwołaniu
VIII SESJI
RADY MIEJSKIEJ W SOKÓŁCE
wraz z projektami uchwał
i innymi załącznikami**



Sokółka 2011 r.

**UCHWAŁA NR VIII/...../11
RADY MIEJSKIEJ W SOKÓŁCE**

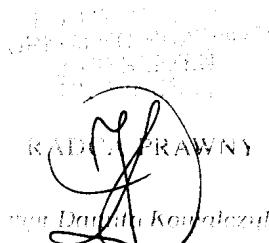
z dnia 2011 r.


w sprawie przyjęcia planu pracy Rady Miejskiej w Sokółce na 2011 rok

Na podstawie art. 18 ust. 1 ustawy z dnia 8 marca 1990r. o samorządzie gminnym (Dz. U. z 2001r. Nr 142, poz. 1591, z 2002r. Nr 23, poz. 220, Nr 62, poz. 558, Nr 113, poz. 984, z 2002r. Nr 214, poz. 1806, z 2003r. Nr 80, poz. 717, Nr 162, poz. 1568, z 2004r. Nr 102, poz. 1055, Nr 116, poz. 1203, z 2005r. Nr 172, poz. 1441, Nr 175 poz. 1457, z 2006 r. Nr 17 poz. 128, Nr 181 poz. 1337; z 2007 r. Nr 48 poz. 327, Nr 138 poz. 974, Nr 173 poz. 1218; z 2008 r. Nr 180 poz. 1111, Nr 223 poz. 1458; z 2009 r. Nr 52 poz. 420, Nr 157 poz. 1241; z 2010 r. Nr 28, poz. 142 i 146, Nr 40, poz. 230, i Nr 106, poz. 675)) w zw. z § 14 Statutu Gminy Sokółka uchwalonego uchwałą Nr VI/35/03 Rady Miejskiej w Sokółce z dnia 27.02.2003r. (Dz. Urz. Woj. Podl. Nr 21 poz. 538, z 2004r. Nr 14 poz. 292, Nr 188 poz. 2499, z 2005r. Nr 261, poz. 2993; z 2010 r. Nr 236 poz. 2875) uchwala się, co następuje:

§ 1. Przyjmuje się plan pracy Rady Miejskiej w Sokółce na 2011 rok, zgodnie z załącznikiem do uchwały.

§ 2. Uchwała wchodzi w życie z dniem powzięcia.


RADA MIEJSKA
PRAWNY
mgr Danuta Kowalczyk
dn. 20.01.2011r.


mgr M. Kowalczyk

RAMOWY PLAN PRACY RADY MIEJSKIEJ W SOKÓLCE NA ROK 2011

Lp.	Termin - miesiąc	Tematyka
1.	Luty	<ul style="list-style-type: none">▪ uchwalenie planu pracy Rady Miejskiej i Komisji Stałych Rady Miejskiej.▪ sprawozdanie z wykonania uchwał Rady Miejskiej za II półrocze 2010 r.
2.	Marzec	<ul style="list-style-type: none">▪ ocena pracy gminnych jednostek organizacyjnych (ZGKiM, OSiR, OPS)▪ sprawozdanie z realizacji strategii rozwiązywania problemów społecznych.▪ sprawozdania z wykonania gminnego programu profilaktyki i rozwiązywania problemów alkoholowych oraz gminnego programu przeciwdziałania narkomanii za 2010 r.▪ sprawozdanie z realizacji programu współpracy z organizacjami pozarządowymi
3.	Kwiecień	<ul style="list-style-type: none">▪ ocena stanu bezpieczeństwa i porządku publicznego na terenie Gminy Sokółka▪ ocena pracy gminnych jednostek organizacyjnych (Biblioteka, SOK)▪ sprawozdanie z wykonania budżetu za 2010 rok i udzielenie absolutorium Burmistrzowi▪
4.	Czerwiec	<ul style="list-style-type: none">▪ sprawozdanie z działalności spółek komunalnych za rok 2010.
5.	Wrzesień	<ul style="list-style-type: none">▪ uchwalenie aktualizacji WPI.▪ ocena realizacji budżetu za I półrocze 2011 roku.▪ sprawozdanie z wykonania uchwał Rady Miejskiej za I półrocze 2011 r.
6.	Październik	<ul style="list-style-type: none">▪ uchwalenie stawek podatków i opłat lokalnych na 2012 rok
7.	Listopad	<ul style="list-style-type: none">▪ Informacja o stanie realizacji zadań oświatowych w tym o wynikach sprawdzianów w szkołach podstawowych i egzaminów gimnazjalnych w roku szkolnym 2010/2011▪ Uchwalenie gminnego programu profilaktyki i rozwiązywania problemów alkoholowych oraz gminnego programu przeciwdziałania narkomanii w 2012 rok
8.	Grudzień	<ul style="list-style-type: none">▪ uchwalenie budżetu na 2012 rok

UCHWAŁA NR VIII/...../11
RADY MIEJSKIEJ W SOKÓŁCE

z dnia 2011 r.


w sprawie przyjęcia planu pracy komisji stałych Rady Miejskiej w Sokółce
na rok 2011

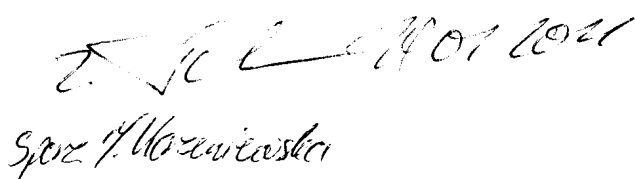
Na podstawie art.18 ust.1 w związku z art.21 ust.3 ustawy z dnia 8 marca 1990 o samorządzie gminnym (Dz.U. z 2001 r. Nr 142, poz.1591; z 2002 r. Nr 23, poz..220, Nr 62, poz.558, Nr 113, poz.984, Nr 214, poz.1806; z 2003r. Nr 80, poz.717, Nr 162, poz.1568, z 2004r. Nr 102, poz.1055, Nr 116 poz.1203, z 2005 r. Nr 172, poz. 1441, Nr 175 poz. 1457, z 2006 r. Nr 17 poz. 128, Nr 181 poz. 1337; z 2007 r. Nr 48 poz. 327, Nr 138 poz. 974, Nr 173 poz. 1218; z 2008 r. Nr 180 poz. 1111, Nr 223 poz. 1458; z 2009 r. Nr 52 poz. 420, Nr 157 poz. 1241; z 2010 r. Nr 28, poz. 142 i 146, Nr 40, poz. 230, i Nr 106, poz. 675)) i § 72 ust.2 Statutu Gminy Sokółka przyjętego Uchwałą Nr VI/35/03 Rady Miejskiej w Sokółce z dnia 27 lutego 2003r. (Dz.Urz.Woj.Podl. z 2003r. Nr 21, poz. 638, z 2004r. Nr 14 poz.292, Nr 188 poz. 2499, z 2005 r. Nr 261, poz. 2993; z 2010 r. Nr 236, poz. 2875) uchwała się, co następuje:

§ 1. Przyjmuje się plan pracy:

- 1) Komisji Finansów i Rozwoju Gospodarczego, stanowiący załącznik nr 1 do uchwały,
- 2) Komisji Rolnictwa, stanowiący załącznik nr 2 do uchwały,
- 3) Komisji Infrastruktury, Ochrony Środowiska i Porządku Publicznego, stanowiący załącznik nr 3 do uchwały,
- 4) Komisji Oświaty, Kultury, Opieki Zdrowotnej i Sportu, stanowiący załącznik nr 4 do uchwały,

§ 2. Uchwała wchodzi w życie z dniem powzięcia.


RADA MIEJSKA
m. Sokółka
du. 20.01.2011r.


Sporz. M. Wójcik

2011-01-19 11:48

**PLAN PRACY KOMISJI FINANSÓW I ROZWOJU GOSPODARCZEGO
NA 2011 ROK**

L.P	MIESIĄC	TEMATYKA
1.	I kwartał	- zaopiniowanie projektu uchwały w sprawie przyjęcia planu pracy Rady Miejskiej na 2011 r. - rozpatrzenie sprawozdania z wykonania Gminnego Programu Rozwiązywania Problemów Alkoholowych oraz Gminnego Programu Przeciwdziałania Narkomanii za 2010 rok - uchwała w sprawie zatwierdzenia stawek za wodę i nieczystości płynne
2.	II kwartał	- rozpatrzenie sprawozdania z wykonania budżetu za 2010 rok i udzielenie absolutorium Burmistrzowi - sprawozdanie z działalności spółek komunalnych za rok 2010. - informacja o stopniu zaawansowania pozyskiwania środków unijnych na realizacji inwestycji w gminie Sokółka
3.	III kwartał	- rozpatrzenie wykonania uchwał Rady Miejskiej przez Burmistrza za I półrocze - uchwalenie aktualizacji WPI. - ocena realizacji budżetu za I półrocze 2011 roku
4.	IV kwartał	- rozpatrzenie projektów uchwał podatkowych na 2012 rok - rozpatrzenie projektu budżetu na 2012 r.- opinia
5.	I-IV KWARTAŁ	- całoroczne opiniowanie projektów uchwał wg. właściwości zgodnie z kompetencją Komisji.

PLAN PRACY KOMISJI ROLNICTWA NA 2011 ROK

Lp.	Termin	Tematyka omawiana na Komisji
1	I kwartał	<ul style="list-style-type: none"> - wyrażenie opinii w sprawie budżetu na 2011 rok w oparciu o plan inwestycyjny na terenie wiejskim - ocena placówek szkolnych i kulturalnych na terenie wiejskim w okresie ferii zimowych - wyrażenie opinii za wykonaniem budżetu za 2010 rok
2	II kwartał	<ul style="list-style-type: none"> - ocena skutków zimy i odśnieżania na obszarach wiejskich w roku 2010/2011 - omówienie informacji o planowanym przebiegu skupu zbóż na terenie gminy Sokółka - omówienie potrzeb placówek szkolnych, świetlic itp... na następny rok szkolny 2011/2012 spotkanie z dyrektorami szkół wiejskich - spotkanie z sołtysami Sołectw i omówienie potrzeb - omówienie potrzeb inwestycyjnych na obszarze wiejskim do ujęcia w planie budżetowym na 2012 r.
3	III kwartał	<ul style="list-style-type: none"> - opinia na temat inwestycji z planu budżetowego w 2011 na terenie wiejskim - ocena realizacji budżetu za I półrocze 2011 roku - omówienie przygotowań dożynek na 2011 rok - spotkanie z sołtysami Sołectw i omówienie potrzeb
4	IV kwartał	<ul style="list-style-type: none"> - Omówienie i ocena prac remontowo inwestycyjnych w placówkach oświaty, kultury i sportowych na terenie wiejskim - projekty i uchwały do budżety na 2012 rok - opracowanie sprawozdania z pracy Komisji Rolnictwa w 2011 roku
5	II – IV kwartał	<ul style="list-style-type: none"> - Omówienie zmian w Wieloletnim Planie Inwestycyjnym na kolejne lata 2012-2014 - spotkanie z sołtysami Sołectw i omówienie potrzeb do WPI na następne lata
6	Cały rok	Opiniowanie projektów uchwał na podstawie wskazań Przewodniczącego Rady Miejskiej w Sokółce – zgodnie z kompetencjami Komisji Rolnictwa.

**PLAN PRACY KOMISJI INFRASTRUKTURY, OCHRONY ŚRODOWISKA I
PORZĄDKU PUBLICZNEGO NA ROK 2011**

Lp.	MIESIĄC	TEMATYKA
1.	I kwartał	<ul style="list-style-type: none">- Opracowanie planu pracy Komisji Infrastruktury- Sprawozdanie z realizacji Gminnego Programu Profilaktyki i Rozwiązywania Problemów Alkoholowych oraz z Gminnego Programu Przeciwdziałania Narkomanii za 2010 rok- uchwała w sprawie zatwierdzenia stawek za wodę i nieczystości płynne
2.	II kwartał	<ul style="list-style-type: none">- Analiza sprawozdania z wykonania budżetu gminy za 2010 rok i wyrażenie opinii w sprawie udzielania absolutorium Burmistrzowi Sokółki- Ocena stanu bezpieczeństwa i porządku publicznego na terenie gminy- Ocena działalności straży Miejskiej- sprawozdanie z działalności spółek komunalnych za rok 2010- Kontrola wykonywania zadań gminy w zakresie ochrony przed bezdomnymi zwierzętami
3.	III kwartał	<ul style="list-style-type: none">- Aktualizacja Wieloletniego Programu Inwestycyjnego- Ocena realizacji budżetu za I półrocze 2011 roku.- Kontrola utrzymania i eksploatacji składowiska odpadów w Karczach
4.	IV kwartał	<ul style="list-style-type: none">- Zaopiniowanie projektu budżetu gminy na rok 2012- Uchwalenie gminnego programu profilaktyki i rozwiązywania problemów alkoholowych oraz gminnego programu przeciwdziałania narkomanii w 2012 rok
5.	I-IV kwartału	Całoroczne opiniowanie projektów uchwał według wskazań Przewodniczącego Rady Miejskiej w Sokółce zgodnie z kompetencjami komisji.

**PLAN PRACY KOMISJI OŚWIATY, KULTURY, OPIEKI ZDROWOTNEJ I
SPORTU RADY MIEJSKIEJ W SOKÓŁCE NA 2011 ROK**

TERMIN	TEMATYKA
I kwartał	<ul style="list-style-type: none">• Opracowanie planu pracy Komisji na 2011 rok• Opinia w sprawie planu pracy Rady Miejskiej na 2011 rok• Opinia na temat sprawozdania z realizacji programu współpracy z organizacjami pozarządowymi• Opinia w sprawie sprawozdania z wykonania Gminnego Programu Profilaktyki i Rozwiązywania Problemów Alkoholowych oraz Gminnego Programu Przeciwdziałania Narkomanii za 2010 rok• Informacja o zorganizowanych formach wypoczynku dzieci i młodzieży w czasie ferii zimowych• Spotkania Komisji w jednostkach organizacyjnych
II kwartał	<ul style="list-style-type: none">• Ocena pracy gminnych jednostek organizacyjnych (SOK, Biblioteka, OPS, OSiR)• Ocena wykonania budżetu za rok 2010 w obszarze pracy Komisji• Opinia w sprawie udzielenia absolutorium Burmistrzowi Sokółki• informacja w sprawie przygotowań do wypoczynku dzieci i młodzieży w czasie wakacji• Informacja na temat planu remontów placówek oświatowych w okresie wakacji
III kwartał	<ul style="list-style-type: none">• Ocena realizacji budżetu za I półrocze 2011 roku• Ocena stanu przygotowań do rozpoczęcia roku szkolnego w placówkach oświatowych gminy Sokółka• Informacja o formach wypoczynku dzieci i młodzieży w czasie wakacji• Aktualizacja WPI
IV kwartał	<ul style="list-style-type: none">• Opinia Komisji w sprawie Wieloletniej Prognozy Finansowej i projektu budżetu na 2012 rok• Opinia na temat projektu gminnego programu przeciwdziałania i rozwiązywania problemów alkoholowych i gminnego programu przeciwdziałania narkomanii na 2012 rok• Informacja o stanie realizacji zadań oświatowych w tym o wynikach sprawdzianów w szkołach podstawowych i egzaminów gimnazjalnych w roku szkolnym 2010/2011
I-IV kwartał	<ul style="list-style-type: none">• Opiniowanie materiałów kierowanych do Komisji przez Przewodniczącego Rady Miejskiej

UCHWAŁA NR VIII/...../11
RADY MIEJSKIEJ W SOKÓŁCE


z dnia 2011 r.


w sprawie przyjęcia planu kontroli Komisji Rewizyjnej Rady Miejskiej w Sokółce
na rok 2011

Na podstawie art.18 ust.1 w związku z art.18a ustawy z dnia 8 marca 1990 o samorządzie gminnym (Dz.U. z 2001 r. Nr 142, poz.1591; z 2002 r. Nr 23, poz..220, Nr 62, poz.558, Nr 113, poz.984, Nr 214, poz.1806; z 2003r. Nr 80, poz.717, Nr 162, poz.1568, z 2004r. Nr 102, poz.1055, Nr 116 poz.1203, z 2005 r. Nr 172, poz. 1441, Nr 175 poz. 1457, z 2006 r. Nr 17 poz. 128, Nr 181 poz. 1337; z 2007 r. Nr 48 poz. 327, Nr 138 poz. 974, Nr 173 poz. 1218; z 2008 r. Nr 180 poz. 1111, Nr 223 poz. 1458; z 2009 r. Nr 52 poz. 420, Nr 157 poz. 1241; z 2010 r. Nr 28, poz. 142 i 146, Nr 40, poz. 230, i Nr 106, poz. 675) i § 62 ust.1 i 2 Statutu Gminy Sokółka przyjętego Uchwałą Nr VI/35/03 Rady Miejskiej w Sokółce z dnia 27 lutego 2003r. (Dz.Urz.Woj.Podl. z 2003r. Nr 21, poz. 638, z 2004r. Nr 14 poz.292, Nr 188 poz. 2499, z 2005 r. Nr 261, poz. 2993; z 2010 r. Nr 236, poz. 2875) uchwala się, co następuje:

§ 1. Przyjmuje się plan kontroli Komisji Rewizyjnej stanowiący załącznik Nr 1 do uchwały.

§ 2. Uchwała wchodzi w życie z dniem powzięcia.


RADY MIEJSKIEJ
m. Danuta Kozłowska
dn. 20.01.2011 r.


20.01.2011 r.
Gor. M. Kozłowska

Załącznik Nr 1
do Uchwały Nr VIII/...../11
Rady Miejskiej w Sokółce
z dnia2011

**PLAN KONTROLI KOMISJI REWIZYJNEJ RADY MIEJSKIEJ W SOKÓLCIE
NA 2011 ROK**

Termin	Tematyka
I kwartał	Kontrola wykonania budżetu za 2010 r. w kontekście przygotowania wniosku w/s absolutorium dla Burmistrza
II kwartał	Opracowanie opinii z wykonania budżetu za 2010 r. oraz wniosku w/s absolutorium.
I-II kwartał	Kontrola realizacji umowy z projektantami na wykonanie zmian studium uwarunkowań i kierunków zagospodarowania przestrzennego Gminy Sokółka (zmian uchwały Nr XIV/132/99 Rady Miejskiej w Sokółce z dnia 15.12.1999 r.)
I-IV kwartał	Całoroczne kontrole zlecone przez Radę Miejską wynikające z potrzeb bieżących oraz rozpatrywania materiałów kierowanych przez Przewodniczącego Rady Miejskiej w Sokółce

**UCHWAŁA NR/11
RADY MIEJSKIEJ W SOKÓŁCE**

z dnia 2011 roku

w sprawie udzielenia dotacji dla Niepublicznych Szkół Podstawowych.

Na podstawie art. 18 ust 2 pkt. 15 ustawy z dnia 8 marca 1990 roku o samorządzie gminnym (Dz.U. z 2001 r. Nr 142 poz. 1591 zmiany: z 2002 r. Nr 23 poz.220, Nr 62 poz. 558, Nr 113 poz. 984, Nr 214 poz. 1806, Nr 153 poz.1271 z 2003 r. Nr 80 poz. 717, Nr 162 poz. 1568, z 2004 r. Nr 102 poz. 1055, Nr 116 poz. 1203, Nr 167 poz.1759 z 2005 r. Nr 172 poz.1441, Nr 175 poz.1457, z 2006 r. Nr 17 poz.128, Nr 181 poz.1337 z 2007 r. Nr 48 poz.327, Nr 138 poz.974, Nr 173 poz.1218, z 2008 r. Nr 180 poz. 1111, Nr 223 poz.1458, z 2009 roku Nr 52 poz.420, Nr 157 poz. 1241, z 2010 r. Nr 28 poz. 142, 146, Nr 40 poz.230, Nr 106 poz.675) oraz art. 221 ust.1 ustawy z dnia 27 sierpnia 2009 roku o finansach publicznych (Dz. U. z 2009 Nr 155 poz. 1240, zm. z 2010 r. Nr 28, poz. 146, Nr 123 poz. 835) oraz uchwały Nr XXIII/180/08 Rady Miejskiej w Sokółce z dnia 27 maja 2008 roku w sprawie ustalenia trybu udzielania i rozliczania dotacji dla niepublicznych przedszkoli oraz szkół podstawowych o uprawnieniach szkół publicznych prowadzonych przez osoby prawne i fizyczne na terenie gminy Sokółka (Dz. Urz. Woj.Podl. z 2008 roku Nr 135 poz. 1350) uchwala się, co następuje:

§ 1. Ustala się wysokość dotacji na jednego ucznia w kwocie 700 zł.(słownie: siedemset złotych) miesięcznie.

§ 2. Wykonanie uchwały powierza się Burmistrzowi Sokółki.

§ 3. Uchwała wchodzi w życie z dniem powzięcia z mocą obowiązującą od 1 stycznia 2011 roku.

RADA MIEJSKA
RADCA PRAWNY
mgr Danuta Korpalczuk
dm. 19.01.2011 r.

SPOKÓŁ
Spółka z ograniczoną odpowiedzialnością

UZASADNIENIE

W związku z rozpoczęciem nowego roku budżetowego, konieczne jest uchwalenie wysokości dotacji dla szkół niepublicznych.

19.01.2011
J. J. J.

2011-01-19 10:04

UCHWAŁA NR/11
RADY MIEJSKIEJ W SOKÓŁCE

z dnia 2011 r.


**w sprawie publicznego i nieodpłatnego udostępnienia obiektów sportowo-rekreacyjnych
w miejscowościach Bogusze i Malawicze Dolne**

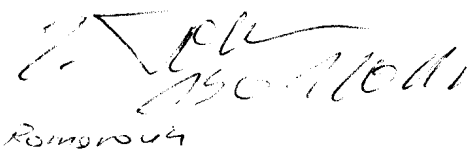
Na podstawie art. 18 ust. 1 ustawy z dnia 8 marca 1990 r. o samorządzie gminnym (Dz. U. z 2001 r. Nr 142, poz. 1591; z 2002 r. Nr 23, poz. 220, Nr 62, poz. 558, Nr 113, poz. 984, Nr 214, poz. 1806, z 2003 r. Nr 80, poz. 717, Nr 162, poz. 1568, z 2004 r. Nr 102, poz. 1055, Nr 116, poz. 1203, z 2005 r. Nr 172, poz. 1441; z 2006 r. Nr 17, poz. 128, Nr 181, poz. 1337, z 2007 r. Nr 48, poz. 327, Nr 138, poz. 974, Nr 173, poz. 1218, z 2008 r. Nr 180, poz. 1111, Nr 223, poz. 1458, z 2009 r. Nr 52, poz. 420, Nr 157, poz. 1241; z 2010 r. Nr 28, poz. 142 i 146, Nr 40, poz. 230, Nr 106, poz. 675) uchwala się, co następuje:

§1. Udostępnić publicznie i nieodpłatnie mieszkańcom sołectwa Bogusze i Malawicze Dolne obiekty sportowo-rekreacyjne po realizacji projektu „Wykonanie obiektów sportowo-rekreacyjnych w miejscowościach Bogusze i Malawicze Dolne” z działania „Odnowa i rozwój wsi” Programu Rozwoju Obszarów Wiejskich na lata 2007-2013, na nieruchomościach oznaczonych numerem geodezyjnym 467 będącej własnością Gminy Sokółka w zarządzie Szkoły Podstawowej w Boguszach i numerem geodezyjnym 307 będącej własnością Gminy Sokółka w zarządzie Szkoły Podstawowej w Malawiczach Dolnych.

§2. Wykonanie uchwały powierzyć Burmistrzowi Sokółki.

§3. Uchwała wchodzi w życie z dniem podjęcia.


dn. 13.01.2011 r.


Sposz P. R. B. 13.01.2011

Uzasadnienie

Gmina Sokółka złożyła w Urzędzie Marszałkowskim Województwa Podlaskiego w Białymstoku wniosek o przyznanie pomocy o nazwie „Wykonanie obiektów sportowo-rekreacyjnych w miejscowościach Bogusze i Malawicze Dolne” w ramach działania „Odnowa i rozwój wsi” Programu Rozwoju Obszarów Wiejskich na lata 2007-2013. W związku z tym, iż wykonane obiekty mają służyć całej społeczności mieszkańców sołectw, niezbędne jest podjęcie uchwały określającej zasady korzystania z obiektów sportowo-rekreacyjnych. Obiekty te po realizacji mają być udostępnione publicznie i nieodpłatnie mieszkańcom sołectwa Bogusze i Malawicze Dolne. Wynika to z faktu, iż projekt będzie realizowany na nieruchomości oznaczonej numerem geodezyjnym 467 - będącej własnością Gminy Sokółka w zarządzie Szkoły Podstawowej w Boguszech i na nieruchomości oznaczonej numerem geodezyjnym 307 - będącej własnością Gminy Sokółka w zarządzie Szkoły Podstawowej w Malawiczach Dolnych.

Piotr Romanowicz

**UCHWAŁA NR/11
RADY MIEJSKIEJ W SOKÓŁCE**


z dnia 2011r.


w sprawie zatwierdzenia „Planu Odnowy Miejscowości Bogusze na lata 2010-2017”

Na podstawie art. 18 ust. 2 pkt. 6 ustawy z dnia 8 marca 1990r. o samorządzie gminnym (Dz. U. z 2001 r. Nr 142, poz. 1591; z 2002 r. Nr 23, poz. 220, Nr 62, poz. 558, Nr 113, poz. 984, Nr 214, poz. 1806, z 2003 r. Nr 80, poz. 717, Nr 162, poz. 1568, z 2004 r. Nr 102, poz. 1055, Nr 116, poz. 1203, z 2005 r. Nr 172, poz. 1441; z 2006 r. Nr 17 poz. 128, Nr 181 poz. 1337, z 2007 r. Nr 48 poz. 327, Nr 138, poz. 974, Nr 173, poz. 1218, z 2008 r. Nr 180 poz. 1111, Nr 223 poz. 1458, z 2009 r. Nr 52 poz. 420, Nr 157, poz. 1241; z 2010 r. Nr 28, poz. 142 i 146, Nr 40, poz. 230, Nr 106, poz. 675), w związku z § 10 ust. 2 pkt. 2 lit. „b” Rozporządzenia Ministra Rolnictwa i Rozwoju Wsi z dnia 14 lutego 2008r. w sprawie szczegółowych warunków i trybu przyznawania pomocy finansowej w ramach działania „Odnowa i rozwój wsi” objętego Programem Rozwoju Obszarów Wiejskich na lata 2007-2013 (Dz. U. z 2008r. Nr 38, poz. 220, Nr 156, poz. 974, z 2010r. Nr 65, poz. 417, Nr 162, poz. 1092) uchwala się, co następuje:

§1. Zatwierdzić „Plan Odnowy Miejscowości Bogusze na lata 2010-2017”, stanowiący załącznik do uchwały.

§2. Uchwała wchodzi w życie z dniem powzięcia.


MAYOR
Dariusz Kozłowski
dn. 13.01.2011r.

15.01.2011. 
Spis. P. B. B. B. B. B.

Uzasadnienie.

W ramach Programu Rozwoju Obszarów Wiejskich na lata 2007-2013 i działania „Odnowa i rozwój wsi”, gmina ubiega się o dofinansowanie operacji o nazwie „Wykonanie obiektów sportowo-rekreacyjnych w miejscowościach Bogusze i Maławicze Dolne”.

Poziom dofinansowania operacji w ramach w/w programu wynosi do 75% kosztów kwalifikowanych. Gmina Sokółka posiada opracowaną uproszczoną dokumentację techniczną i kosztorysową do realizacji w/w zadania.

Operacja obejmuje wykonanie obiektów sportowo-rekreacyjnych (boisko do piłki nożnej o nawierzchni z trawy naturalnej, boisko wielofunkcyjne asfaltowe oraz plac zabaw) w poszczególnych miejscowościach:

Podjęta uchwała zatwierdzająca „Plan Odnowy Miejscowości Bogusze na lata 2010-2017”, wraz z załącznikiem stanowi wymagany dokument do wniosku o dofinansowanie operacji. Wcześniej plan ten został przyjęty uchwałą przez Zebranie Wiejskie Sołectwa Bogusze.

Głównym celem realizacji operacji jest stworzenie warunków do aktywnych form wypoczynku i spędzania wolnego czasu.

Tekst załącznika stanowiącego „Plan odnowy Miejscowości Bogusze na lata 2010-2017” ze względu na dużą objętość (44 strony) znajduje się do wglądu w Urzędzie Miejskim w Sokółce, 1 egz. w pokoju nr 302 i 1 egz. w pokoju nr 309, a także na stronie internetowej www.sokolka.pl.

Piotr Romanowicz

Załącznik do Uchwały Nr .../11
Rady Miejskiej w Sokółce
z dnia 2011r.



Gmina Sokółka

Plan Odnowy Miejscowości

Bogusze

na lata 2010 - 2017

Sokółka, grudzień 2010 rok

Spis treści:	Strona
Wstęp	3
1. Charakterystyka miejscowości Bogusze	5
2. Inwentaryzacja zasobów służących odnowie miejscowości	25
3. Ocena mocnych i słabych stron miejscowości	31
4. Opis planowanych zadań inwestycyjnych i przedsięwzięć aktywizujących społeczność lokalną	35
5. Opis i charakterystyka obszarów o szczególnym znaczeniu dla zaspokojenia potrzeb mieszkańców.	43

Wstęp

Celem planu odnowy miejscowości jest podtrzymanie lub odtworzenie atrakcyjności wsi jako miejsca zamieszkania i zaplanowanie zadań inwestycyjnych i przedsięwzięć aktywizujących społeczność lokalną w sposób dostępny, oczekiwany oraz wykonalny dla lokalnej społeczności. Jest to szczególnie ważne w dzisiejszej sytuacji, gdy miasta oferują konkurencyjną alternatywę zamieszkania, a rolnictwo traci swą atrakcyjność jako źródło utrzymania, co prowadzi głównie do migracji młodych ludzi ze wsi do miasta.

Idea odnowy wsi przekonuje nas, że odnowiona, doinwestowana i ożywiona kulturowo wieś odzyska swoją atrakcyjność jako miejsce zamieszkania, zapewni swoim mieszkańcom godziwy standard i jakość życia oraz zdoła zatrzymać młodzież na miejscu. Plan odnowy miejscowości ma powodować, że wieś będzie w sposób zaplanowany i celowy rozwijać się. Działania podejmowane przez mieszkańców przy finansowym i organizacyjnym wsparciu gminy doprowadzić mają do trwałej poprawy miejscowych warunków życia.

Korzyści wynikające z posiadania planu odnowy miejscowości:

- plan umożliwi efektywne gospodarowanie zasobami takimi, jak środowisko, zasoby ludzkie, infrastruktura i środki finansowe;
- zapisanie tego procesu w formie planu umożliwi stałą ocenę postępów i korygowanie błędów przez wszystkich członków społeczności lokalnej;
- monitorowanie dokumentu umożliwi zaangażowanie władz lokalnych oraz mieszkańców w planowanie swojej przyszłości;
- tworzenie planu odnowy miejscowości sprzyja realistycznej ocenie mocnych i słabych stron miejscowości, a przez to przyjrzenie się możliwościom oraz potencjalnym problemom, które mogą się pojawić w przyszłości.

Plan Odnowy Miejscowości Bogusze obejmuje swoim zasięgiem obszar tej miejscowości w perspektywie na lata 2010-2017.

Niniejsze opracowanie zawiera charakterystykę miejscowości, inwentaryzację zasobów służących odnowie miejscowości, analizę SWOT czyli mocne i słabe strony miejscowości, planowane kierunki rozwoju, opis planowanych zadań inwestycyjnych i przedsięwzięć aktywizujących społeczność lokalną wraz z szacunkowym kosztorysem i harmonogramem działań.

Niniejszy plan jest planem otwartym stwarzającym możliwość aktualizacji w zależności od potrzeb społecznych, uwarunkowań finansowych i innych zmian zachodzących na obszarze działania planu.

Wprowadzone do planu zadania inwestycyjne zostały zidentyfikowane w oparciu o wytyczne środowiska lokalnego i konsultacje społeczne. Podstawą tworzenia Planu Odnowy Miejscowości Bogusze jest zdanie sobie sprawy z lokalnych zasobów i potencjałów, zainwestowanie w rozwój i stworzenie systemu działań partnerskich tak, aby uzyskać efekt przyrastania inicjatyw i kumulowania się ich skutków.

Wieś Bogusze położona jest w północno-wschodniej części Polski, w województwie podlaskim, w powiecie sokólskim, administracyjnie przynależy do Gminy Sokółka i leży w jej zachodniej części. Przez wieś przebiega droga powiatowa nr 1303B Sokółka - Bogusze - Trzcianka - Majewo - Suchodolina oraz w centrum zabudowy wsi droga gminna nr Bogusze - Żuki. Miejscowość zamieszkują 451 osób, w 104 budynkach mieszkalnych.

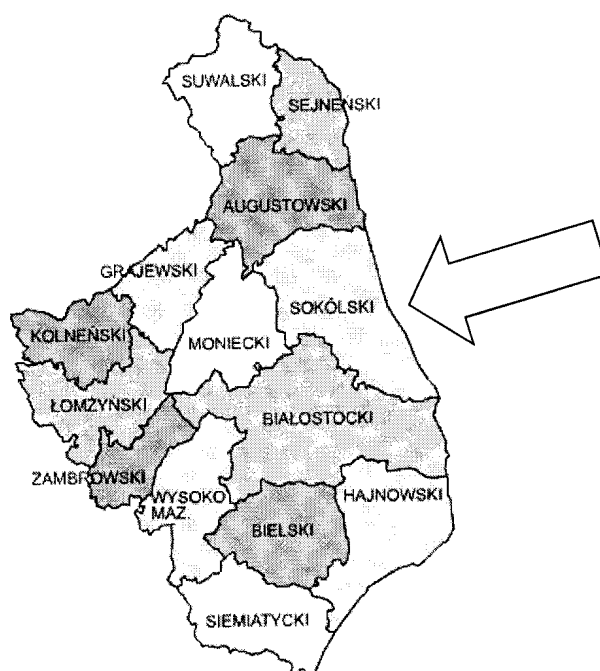
Bogusze znajdują się na terenie ukształtowanym przez lodowiec, leżą w otoczeniu obszarów leśnych Puszczy Knyszyńskiej, posiadają niezwykle piękny krajobraz, czyste powietrze, brak przemysłu oraz staropolską gościnność.

1. Charakterystyka miejscowości Bogusze

1.1. Położenie i charakterystyka Gminy Sokółka

1.1.1. Położenie gminy Sokółka

Gmina Sokółka położona jest w północnej części Niziny Podlaskiej. Nizinny teren urozmaicają wzniesienia i pagórki polodowcowe osiągające 230 m n.p.m., które tworzą bardzo urokliwy obszar chronionego krajobrazu Wzgórz Sokólskich. Znakomite tereny rekreacyjno-wypoczynkowe stanowi też pobliska Puszcza Knyszyńska, rozciągająca się w dorzeczu rzeki Sokoła. Należy do niej, położony częściowo w gminie Sokółka, Park Krajobrazowy Puszczy Knyszyńskiej im. prof. Witolda Sławińskiego.



(położenie powiatu sokólskiego w województwie podlaskim)

Gmina Sokółka zajmuje obszar o powierzchni 314 km². Siedziba gminy mieści się w mieście Sokółka, w którym znajdują się również siedziba władz powiatu sokólskiego oraz instytucji rejonowych, powiatowych i służb obejmujących swoim zasięgiem 10 okolicznych gmin należących do powiatu sokólskiego.



(położenie Gminy Sokółka w powiecie sokólskim)

Gmina sąsiaduje od północnego - wschodu z Gminą Kuźnica Białostocka, od południowego - wschodu z Gminą Szudziałowo, od południa z Gminą Supraśl, od zachodu z Gminami Janów i Czarna Białostocka, a od północy z Gminą Sidra. Wschodnia granica gminy na odcinku kilku kilometrów pokrywa się z granicą Polski z Białorusią.

Sieć osadniczą w gminie tworzy miasto Sokółka wraz z 68 wsiami wchodzącymi w skład 55 sołectw. Obszar Gminy Sokółka na koniec 2009 roku zamieszkiwało 26 809 osób, z czego 19 009 osób to mieszkańcy miasta Sokółka, natomiast 7 800 osób to mieszkańcy gminy.

1.1.2. Walory przyrodnicze

Teren Gminy Sokółka to jeden z najciekawszych przyrodniczo i najmniej zanieczyszczonych regionów w województwie. Jest to kraina kompleksów leśnych, zachowanych w naturalnym stanie dolin rzecznych i harmonijnego rolniczego krajobrazu kulturowego. O wartości przyrodniczej Gminy Sokółka świadczą obszary chronione, różnej rangi. Do najcenniejszych należą Park Krajobrazowy Puszczy Knyszyńskiej, Obszar Chronionego Krajobrazu „Wzgórza Sokólskie”, rezerwaty przyrody np. „Kozłowy Ług”, oraz obszar sieci ekologicznej NATURA 2000.

Na terenie Gminy Sokółka zbiorowiska roślinności naturalnej, bądź zbliżonej do naturalnej pokrywają znaczne obszary powierzchni (lasy, bagna i torfowiska, naturalne łąki), drugie tyle zajmują obszary o zachowanym harmonijnym rolniczym krajobrazie kulturowym, z przewagą

tradycyjnego, mało intensywnego rolnictwa. Tak więc obszary o cennym krajobrazie przyrodniczym lub kulturowym zajmują w obrębie gminy większą część powierzchni, co stawia go w rzędzie najciekawszych nie tylko w województwie podlaskim, ale i w kraju. Flora roślin naczyniowych występujących na terenie gminy liczy wiele gatunków, w tym wiele gatunków rzadkich i chronionych.

Pod względem faunistycznym Gmina Sokółka należy do cennych obszarów nie tylko w województwie ale i w Polsce. Dzieje się tak przede wszystkim za przyczyną Puszczy Knyszyńskiej, będącej ostoją licznych gatunków rzadkich i ginących już na naszym kontynencie zwierząt. Występuje tu kilkadziesiąt gatunków ssaków (m.in. żubr, łось, wilk, ryś, bóbr i wydra), ptaków lęgowych, gatunków gadów, gatunków płazów, gatunków ryb. Wiele gatunków zwierząt objętych jest ochroną prawną. Wiele rzadkich gatunków zwierząt i roślin, występujących w regionie, a zwłaszcza w Parku Krajobrazowym Puszczy Knyszyńskiej, budzi zainteresowanie turystów - przyrodników z kraju i zagranicy, a możliwość oglądania tych gatunków w warunkach naturalnych jest jednym z celów przyjazdów turystycznych. Tereny objęte różnymi formami ochrony prawnej zajmują znaczną część powierzchni gminy. Poza tym znajduje się wiele innych obszarów, których potencjał przyrodniczy predestynuje je do objęcia ochroną. Obszary przyrodniczo cenne stanowią jedną z głównych atrakcji turystycznych regionu i jeden z głównych celów wizyt turystów.

Na terenie Gminy Sokółka, na mocy przyrodniczych Dyrektyw Unii Europejskiej, tzw. Dyrektywy Ptasiej i Dyrektywy Siedliskowej, utworzono obszar sieci ekologicznej NATURA 2000, który obejmuje Puszcę Knyszyńską i jego otulinę.

Zgodnie z rozporządzeniem Ministra Środowiska z dnia 21 lipca 2004 roku w sprawie wyznaczenia obszarów specjalnej ochrony ptaków Natura 2000 (Dz. U. Nr 229, poz. 2313), na sieć Natura 2000 w województwie podlaskim składa się obszar specjalnej ochrony ptaków Natura 2000 o pow. 499.471,5 ha, co stanowi 24,75% powierzchni województwa, w tym Puszcza Knyszyńska o pow. 132372,2 ha obejmująca teren Gminy Sokółka o pow. 2256,1 ha. Wyznaczenie obszarów Natura 2000 nakłada obowiązek zachowania dobrej kondycji i typów siedlisk i gatunków będących celem ochrony na danym obszarze.

Teren Puszczy Knyszyńskiej jest dobrze dostępny komunikacyjnie ze wsi Bogusze, będącej lokalizacją projektu, co podnosi jego atrakcyjność krajobrazową i turystyczną.

Teren Gminy Sokółka, to również jeden z najczystszych regionów Polski. Poziom zanieczyszczenia powietrza i wód, a także zagrożenia hałasem należy do najniższych w kraju. Jest to czynnik sprzyjający rozwojowi turystyki oraz działaniom ten rozwój wspomagającym, jak przykładowo produkcja zdrowej i ekologicznej żywności.

1.1.3. Walory kulturowe gminy

Położenie w obszarze przygranicznym i historyczne losy sprawiły, że gmina Sokółka jest bardzo interesującym miejscem pod względem wyznaniowo-etnicznym. Przez wieki krzyżowały się tu wpływy religijne i kulturowe różnych narodowości: Polaków, Białorusinów, Żydów, Tatarów, Rosjan, Litwinów. Do dziś spora część okolicznej ludności wiejskiej posługuje się gwarą stanowiącą mieszanekę języka polskiego, białoruskiego i rosyjskiego.

Gmina Sokółka to jeden z najciekawszych pod względem kulturowym regionów w kraju. Decyduje o tym różnorodność kulturowo-religijna związana z położeniem na polsko-białoruskim pograniczu etnicznym oraz najlepiej w kraju zachowany wiejski krajobraz kulturowy z doskonale wkomponowanymi w pejzaż wsiami o cennych układach osadniczych i zwartymi zespołami tradycyjnej drewnianej zabudowy.

Pod względem wyznaniowym społeczność sokóleńska nie jest jednorodna, są tu przedstawiciele katolicyzmu, prawosławia i islamu. Na terenie sokólszczyzny znajduje się wiele zabytków wiejskiej architektury drewnianej: wiatraków, chłopskich chat, stodół krytych strzechą, dworów oraz zaścianków z charakterystycznym układem zabudowy. Do ciekawych zabytków należy drewniany meczet w Bohonikach wraz z cmentarzem – mizarem oraz wiatrak sokólski we wsi Maławicze Górne.

Do najważniejszych obiektów świadczących o różnorodności kulturowej regionu należą ośrodki kultu religijnego. Ewenementem w obrębie Gminy Sokółka jest jeden z dwóch najważniejszych w kraju ośrodków tatarskiego islamu Bohoniki (drugi Kruszyniany w Gminie Krynki), z meczetami i starymi cmentarzami.

Unikatową w skali kraju atrakcję turystyczną stanowi „Szlak Tatarski”. Społeczność muzułmańska kultywuje tradycje i obrzędy swoich przodków. Co roku do Bohonik zjeżdżają się Tatarzy z całego kraju na obchody kilkudniowego święta Kurban Bajram, podczas którego dokonywany jest rytualny ubój byka.

Gmina Sokółka charakteryzuje się wyjątkową różnorodnością narodowościową i religijną. Znajdują się tu skupiska i ośrodki kulturalne oraz religijne polskich wyznawców prawosławia, katolicyzmu i Tatarów (Sokółka, Bohoniki). Po innych mniejszościach, zamieszkujących niegdyś ten region – m.in. Żydach pozostały liczne ślady i pamiątki. Świątynie i cmentarze różnych wyznań, kapliczki i krzyże oraz charakterystyczne dla poszczególnych grup etnicznych budownictwo wiejskie, stanowią nieodłączny element krajobrazu regionu.

Tereny wiejskie na wschodnim pograniczu należą do obszarów o najlepiej zachowanym wiejskim krajobrazie kulturowym w skali kraju. Istniejące tu wsie zachowały cenne układy przestrzenne, a w budownictwie wiejskim ciągle zdecydowanie dominuje tradycyjna zabudowa drewniana. Jest to jedyne w swoim rodzaju połączenie zachowanego krajobrazu kulturowego z naturalnym krajobrazem przyrodniczym, co stwarza wyjątkowo korzystne warunki dla rozwoju turystyki kulturowej i agroturystyki.

Zabytki drewnianego budownictwa wiejskiego w Gminie Sokółka należą do bardzo cennych. Gmina Sokółka położona jest w regionie, gdzie istnieją zachowane w całości zespoły starej drewnianej zabudowy wsi. Tradycyjne drewniane wiejskie domy odznaczają się nie tylko harmonią sylwetki i znakomitymi proporcjami, ale także bogatym często zdobnictwem w postaci bogato rzeźbionych nadokienników, okiennic i innych dodatków zdobniczych.

W ośrodkach miejskich regionu zachowały się zespoły zabytkowe z historycznymi układami urbanistycznymi i starą małomiasteczkową zabudową. Do ciekawszych i lepiej zachowanych zabytkowych układów urbanistycznych ze starą zabudową znajdują się w historycznych centrach można zaliczyć centrum miasta Sokółka.

Największą grupę zabytków w regionie stanowią obiekty sakralne. Spośród nich najcenniejsze są cerkwie i kościoły. Ciekawym zabytkiem jest także drewniany meczet tatarski w Bohonikach. Ponadto w całym regionie liczne są cmentarze ze starymi nagrobkami i krzyżami oraz często bogato zdobione kapliczki i krzyże przydrożne, z których wiele ma dużą wartość artystyczną. Godne zwiedzenia są również kościoły we wsiach Kundzin i Stara Rozedranka.

Gmina Sokółka należy do regionu, gdzie zachowały się stare drewniane wiatraki i młyn wodny. Ciekawy zabytkowy wiatrak znajduje się w Malawiczach Górnych, natomiast młyn wodny w Plebanowcach.

W mieście Sokółka znajduje się Muzeum Ziemi Sokólskiej z działem historycznym, etnograficznym oraz bogatym działem dotyczącym Tatarów. Prowadzona jest również część wystawowa z galerią obrazów i innych wytworów artystycznych.

We wsi Janowszczyzna znajduje się Izba Regionalna posiadająca bogate zbiory eksponatów związanych z historią wsi i wyrobami ludowymi tworzonymi przez mieszkańców. Tam też odbywają się liczne imprezy z dziedzictwa kulturowego i regionalizmu. Wytwarzane są w tej wsi produkty kuch regionalnej jak: ser suszony podlaski i kumpiak podlaski.

Różnorodność kulturowa znajduje odbicie w działalności ośrodków kultury, sztuki i wytwórczości ludowej. Bogate niegdyś tradycje rękodzieła i rzemiosła ludowego są w regionie kontynuowane, a w niektórych regionach odradzają się. W Sokółce znajduje się kilka pracowni rzeźby w drewnie.

W niektórych miejscowościach jak np. w Malawiczach Górnych kultywuje się tradycyjny wypiek chleba oraz wytwarza i oferuje do sprzedaży oryginalne lokalne produkty spożywcze.

Największą miejscowością na terenie gminy jest miasto Sokółka. W nim też zlokalizowane są usługi ponadlokalne w zakresie szkolnictwa średniego, ochrony zdrowia, kultury, sportu, administracji, obsługi finansowej, ubezpieczeń i innych, z których korzystają wszyscy mieszkańcy gminy.

W Sokółce swoje siedziby mają: sąd, prokuratura, urząd skarbowy, oddział ZUS, oddział KRUS, cztery oddziały banków i inne instytucje publiczne.

1.1.4. Kierunki rozwoju gminy

Kierunki rozwoju Gminy Sokółka zostały określone w „Studium uwarunkowań i kierunków zagospodarowania przestrzennego Miasta i Gminy Sokółka” opracowanego w 1999 r. Zostały one określone przy uwzględnieniu uwarunkowań zewnętrznych (położenie gminy w Obszarze Chronionego Krajobrazu Puszczy Knyszyńskiej oraz w Obszarze Chronionego Krajobrazu „Wzgórza Sokólskie”, konieczność dostosowania rolnictwa do wymogów Unii Europejskiej

oraz wymagań rynku, wymiana handlowa ze wschodem) oraz uwarunkowań wewnętrznych (struktura demografii, struktura użytkowania i własności gruntów, gospodarka).

Przy ustalaniu kierunków rozwoju, obszar gminy został podzielony na dwa funkcjonalne obszary:

- Gmina Sokółka – obejmuje tereny wiejskie położone wokół miasta,
- Miasto Sokółka – obejmuje tereny w granicach administracyjnych miasta Sokółka.

Na terenie Gminy Sokółka przewidziano utrzymanie następujących funkcji podstawowych:

- produkcji rolnej dostosowanej do uwarunkowań naturalnych,
- gospodarki leśnej w dostosowaniu do wymogów ochrony środowiska wynikających ze statusu ochrony prawnej kompleksu Puszczy Knyszyńskiej oraz Wzgórz Sokólskich.

Funkcjami towarzyszącymi funkcjom podstawowym są mieszkalnictwo i obsługa w zakresie rozwoju usług, komunikacji i infrastruktury technicznej. Z syntezy uwarunkowań naturalnych determinujących w głównej mierze strukturę funkcjonalną gminy wynikają predyspozycje do rozwoju funkcji rekreacyjnej, wypoczynkowej i turystycznej.

Tereny wiejskie Gminy Sokółka mają charakter rolniczo – leśny. Zajmują powierzchnię 29501 ha – 97,05% całkowitej powierzchni gminy. Struktura tych terenów w zależności od przeznaczenia gruntów wg danych GUS z 2002 r. była następująca:

- użytki rolne zajmowały ogółem 18940 ha – 64,2%, w tym:
 - grunty orne 12828 ha,
 - łąki 4058 ha,
 - pastwiska 1976 ha,
 - sady 78 ha,
- na lasy przypadało 6437 ha – 21,8% powierzchni,
- grunty pozostałe (tereny zurbanizowane, nieużytki, drogi, tereny kolejowe, wody itp.) zajmowały 4124 ha - 14%.

Całkowity obszar terenów miasta wynosi 1861 ha - 2,95% powierzchni całkowitej gminy.

1.1.5. Obszary preferowane do rozwoju rekreacji, wypoczynku i turystyki z funkcją rolniczą jaką uzupełniającą

Obszary te występują w zachodniej i południowej części gminy w terenach przyległych do Parku Krajobrazowego Puszczy Knyszyńskiej i Wzgórz Sokólskich oraz zbiornika wodnego w Kundzinie. Charakteryzują się one zróżnicowanym mozaikowatym krajobrazem łąkowo - polno - leśnym. Położone są one w obrębie chronionego Parku Krajobrazowego Puszczy Knyszyńskiej oraz Obszaru Chronionego Krajobrazu „Wzgórz Sokólskie”. Z uwagi na położenie oraz krajobraz stanowią dużą atrakcję turystyczną. Dla tych obszarów również określono zasady zagospodarowania przestrzennego:

- zachowanie dotychczasowego użytkowania rolniczego terenów ze szczególnym uwzględnieniem utrzymania mozaikowatej struktury użytkowania gruntów z zastosowaniem tzw. ekologicznych (przyjaznych dla środowiska) technologii,
- dopuszcza się zmiany użytkowania rolniczego gruntów niskiej bonitacji (klasy V i VI) dla potrzeb rozwoju leśnictwa na obszarach wytyczonych granicą polno - leśną oraz turystyki. W granicach miejscowości dopuszcza się nową zabudowę zagrodową mieszkaniową, inwestycje związane z obsługą rolnictwa a także rozwój usług, w tym obsługi turystycznej,
- zachowanie zwartości układów osadniczych, harmonijnie wkomponowanych w mozaikowaty krajobraz przedpoła puszczy,
- dla zapewnienia pożądanego poziomu wód gruntowych oraz zwiększenia atrakcyjności turystycznej należy budować małe zbiorniki wodne.

1.2. Charakterystyka miejscowości Bogusze


Informacje ogólne.

Bogusze, to malowniczo położona miejscowość w województwie podlaskim, w powiecie sokólskim, w Gminie Sokółka. Wieś Bogusze zamieszkuje 451 osób i na terenie gminy pod względem liczby mieszkańców jest jedną z największych miejscowości.

Bogusze położone są w zachodniej części Gminy Sokółka, przy drodze powiatowej Nr 1303B Sokółka - Bogusze - Trzcianka, bezpośrednio przy kompleksie leśnym Puszczy Knyszyńskiej.

Przez część wsi (część północna) przechodzi droga powiatowa nr 1303B Sokółka – Bogusze - Trzcianka, oraz (część południowa) droga gminna nr 103726B Bogusze – Żuki. Istnieje zatem dogodne połączenie wsi Bogusze z miastem Sokółka oraz drogą krajową nr 19 Białystok – Sokółka – Kuźnica Białostocka - granica państwa (Białoruś). Odległość wsi Bogusze od miasta Sokółka, siedziby władz powiatowych i gminnych wynosi zaledwie 3 kilometry.

Wieś Bogusze należy do Sołectwa Bogusze, które posiada swój statut zatwierdzony Uchwałą nr VI/36/03 Rady Miejskiej w Sokółce z dnia 27 lutego 2003r. w sprawie statutowo sołectw gminy Sokółka (załącznik Nr 4 do Uchwały Nr VI/36/03).



(początek wsi Bogusze od strony Sokółki)

[illegible]

Ukształtowanie terenu, ich połudowcowa rzeźba z różnorodnymi formami typu pagórki, doliny, czynią obszar wsi Bogusze niezwykle atrakcyjnym krajobrazowo. Walory przyrodnicze tego krajobrazu podnosi Park Krajobrazowy Puszczy Knyszyńskiej położony w niedużej odległości od wsi Bogusze.

Wieś Bogusze jest typową wsią podlaską, gdzie większość mieszkańców stanowią rolnicy prowadzący indywidualne gospodarstwa rolne. Występuje tu przeważająca zabudowa

siedliskowa, zagrodowa dostosowana do prowadzenia gospodarstw rolnych i dających duże możliwości do rozwoju turystycznego, głównie agroturystyki.

Na terenie wsi zarejestrowanych jest 10 podmiotów gospodarczych, prowadzących działalność handlową, usługową i produkcyjną. Znajduje się tam sklep ogólnospożywczy oraz zlewnia mleka.

Profile podmiotów gospodarczych:

- handel 2 szt.
- usługi 6 szt.
- produkcja 2 szt.

Historia.

Na temat historii pochodzenia miejscowości Bogusze brak jest szczegółowych informacji źródłowych i opracowań mogących nakreślić rys historyczny tej podsokólskiej wsi. Brak jest także przekazów historycznych związanych z historią powstania wsi.

Wieś Bogusze z pewnością historycznie była związana z powstaniem miasta Sokółka, gdyż położona jest zaledwie 3 kilometry od miasta Sokółka.

O najstarszych śladach człowieka w okolicach Sokółki świadczą grodziska położone w najbliższej odległości od miasta (10km) datowane na II okres średniowieczny na podłożu osadnictwa starszego. W XIII-XV w. okolice dzisiejszej Sokółki pokrywała olbrzymia puszcza Grodzieńska. Kolonizowano ją, zakładając osady przede wszystkim wzdłuż rzek wpadających do Niemna. Także drogi, które powstawały w puszczy dla utrzymania komunikacji między Koroną a Litwą, były elementem wyznaczającym nowe kierunki i zasięg osadnictwa. W 1528 r. król Zygmunt I wyłączył z Puszczy Grodzieńskiej duży obszar i nadał go w całości swojej żonie, Bonie Sforza. Wraz z nadaniem owej części puszczy królowa Bona otrzymała położone tutaj dwory wielkopsiadające m.in. Molawicę i Sucholdę. Ta informacja o dworze Sucholda położonym u źródeł rzeki Sucholdy (później Sokołdy) jest pierwszą wzmianką o dzisiejszej Sokółce. W XVI wieku nastąpił podział olbrzymiej Puszczy Grodzieńskiej na mniejsze jednostki administracyjne. Dwór Sucholda znalazł się na terenie Puszczy Molawickiej. Wkrótce oddzielono puszcze od dworów, którym podlegały. Utworzono dzierżawy zwane leśnictwami. Wtedy to utworzono z niedużych puszczy: Kuźnickiej, Odelskiej, Molawickiej i Kryńskiej leśnictwo sokólskie z siedzibą leśniczego w

Dworze Sokołdka (Sokółka). Stare Puszcze nazwano kwaterami Puszczy Sokólskiej. Kwatery molawickiej pilnowali osocznicy mieszkający w Bohuszach. Między rokiem 1586 a 1589 r. nadano Sokółce prawo na targi i jarmarki. Sokółka stała się wsią targową. W 1609 r. Sokółka stała się miastem. Na krótko przed 1609 r. przybyli tu rewizorzy mieli za zadanie rozplanowanie przyszłego miasta. Mieszczanie sokółscy mieli obowiązek pobudowania czterech karczem wjezdnych. Dniem targowym ustanowiono poniedziałek. Nowo założone miasteczko zostało zwolnione na okres 6 lat od wszelkich podatków. W przywileju wymienieni są także osocznicy mieszkający we wsi Bohusze (Bochuszewo) i wsi Sokolce. Akt założenia miasta rewizorzy królewscy podpisali w Sokółce 10 stycznia, a król zatwierdził do w Warszawie 28 lutego 1609 r.


Za panowania króla Jana III Sobieskiego osocznicy mieszkający we wsi osockiej Bohusze Stare zwrócili się do króla o przeniesienie ich dalej od miasta w stronę puszczy.

W 1712 r. miasto Sokółka posiadało 24 place i 6 włók ziemi, Nowa Sokółka 60 włók ziemi. Ponadto do miasta należało przedmieście sokólskie, nazywane Stare Bohusze z 24 włóknami.

Na początku XX w. wieś posiadała 65 domów, 527 mieszkańców oraz 1136 działek ziemi włościańskiej.

Klub wiejski.

Funkcję kulturalną we wsi pełni obecnie budynek parafialny (punkt katechetyczny) Parafii św. Antoniego w Sokółce, który w miarę potrzeb mieszkańców wykorzystywany jest jako klub wiejski. Gmina Sokółka nie posiada swojego budynku, administrowanego bezpośrednio przez Radę Sołecką wsi Bogusze. Skupia on okoliczną młodzież i dzieci, umożliwia spędzanie wolnego czasu. Ze względu na zły stan techniczny, w pomieszczeniach klubu na dzień dzisiejszy nie można prowadzić i rozwijać zajęć edukacyjne z zakresu regionalizmu, spotkań i pokazów odtwarzających dawne zwyczaje oraz obrzędy ludowe, itp. Docelowo zachodzi potrzeba wybudowania przez Gminę Sokółka budynku klubu wiejskiego na potrzeby mieszkańców wsi Bogusze.



(budynek parafialny pełniący obecnie funkcję klubu wiejskiego)

Budynek ten od wielu lat nie przechodził żadnych remontów. Drobne prace remontowe i porządkowe są wykonywane przy udziale społecznym mieszkańców wsi. O ile z zewnątrz budynek wygląda dobrze, to wewnątrz wymaga kapitalnego remontu posadzki (podłogi), sufitów, ścian oraz ogrzewania. Należy także dokonać zagospodarowania terenu przy budynku klubu wraz z wykonaniem nowego ogrodzenia.

Dorośli, młodzież i dzieci chętnie spędzają tutaj wolny czas, na organizowanych różnego rodzaju spotkaniach. Brak jest jednak odpowiedniego wyposażenia, dającego zajęcie dzieciom i młodzieży (gry planszowe, gry edukacyjne, gry sportowe, wyposażenie: telewizor, DVD, odtwarzacz multimedialny, nagłośnienie itp.). W budynku tym także odbywają się msze święte w niedziele i inne uroczystości kościelne. Jest to miejsce kultury duchowej mieszkańców wsi.

Struktura przestrzenna miejscowości. Architektura wsi.

Elementem charakterystycznym układu przestrzennego wsi Bogusze jest zwarta zabudowa zagrodowa tzw. „ulicówka” usytuowana po obu stronach drogi gminnej (ulicy). Występuje w tej wsi także zabudowa kolonijna zlokalizowana na dużej powierzchni wśród pól z różnych stron Bogusz.



(zabudowa kolonijna)

We wsi zachowały się drewniane chałupy i budynki gospodarcze z początków XX wieku. Wśród krajobrazu architektonicznego jest wiele obiektów drewnianych typowych dla Podlasia. Większość obecnych Bogusze posiada budynki gospodarcze i inwentarskie, w znacznej części murowane. Obecnie znaczną część architektury stanowią budynki murowane pochodzące z lat 50-70 XX wieku.

Drewniane budownictwo wiejskie w Boguszech należy do bardzo cennych. We wsi Bogusze istnieją zachowane w całości zespoły starej drewnianej zabudowy wsi. Tradycyjne drewniane wiejskie domy odznaczają się nie tylko harmonią sylwetki i znakomitymi proporcjami, ale także bogatym często zdobnictwem w postaci bogato rzeźbionych elementów wykończeniowych.

Architektura wsi jest wyrazem dziedzictwa narodowego. Rozwijała się w dużej mierze niezależnie od architektonicznych mód panujących na obszarach miast. Składają się na nią zespoły obiektów mieszkalnych, gospodarczych i użyteczności publicznej. Zasada budownictwa wiejskiego było użyteczność i praktyczność rozwiązań technicznych, wynikające z doświadczeń wielu pokoleń i miejscowej tradycji. W Boguszech rodzaj istniejących obiektów mieszkalnych i gospodarczych dostosowany był do wielkości gospodarstwa i rodzaju jego produkcji, a układ budynków odpowiadał ich funkcji. O charakterze wsi decyduje typ zabudowy zagrodowej czyli usytuowanie budynków w stosunku do drogi względem siebie. W Boguszech występuje zwarta zabudowa mieszana. Część

budynków stoi w stosunku do drogi węższym bokiem i mówimy wówczas o zabudowie „szczytowej”, niektóre stoją szerszym bokiem i mówimy wówczas o zabudowie „kalenicowej”.

Infrastruktura techniczna.

Infrastruktura techniczna we wsi Bogusze nie jest w najlepszym stanie, ale każda nowa inwestycja poprawia stan infrastruktury i ogólny wizerunek wsi. Przez miejscowość przebiega droga powiatowa nr 1298B, która w wyniku działań Powiatowego Zarządu Dróg w Sokółce, przy udziale finansowym Gminy Sokółka została w ubiegłych latach przebudowana, w zakresie wykonania nawierzchni asfaltowej. Nawierzchnię asfaltową posiada cała ulica we wsi wykonana ze środków własnych Gminy Sokółka w 2010 roku, brak jest jednak chodników poprawiających bezpieczeństwo pieszych. Pozostałe drogi posiadające mniejsze znaczenie w układzie komunikacyjnym, na dzień dzisiejszy posiadają nawierzchnię żwirową, której utrzymanie jest bardzo kosztowne i nie zawsze możliwe ze względu na zmienne warunki pogodowe. W najbliższych latach planowane jest wykonanie nawierzchni asfaltowej na odcinku drogi gminnej nr 103276B od wsi Bogusze do wsi Żuki. Każda inwestycja drogowa poprawia warunki pracy i życia mieszkańców, bezpieczeństwo uczestników ruchu oraz estetykę wsi.

Infrastrukturę techniczną stanowi również linia wodociągowa zapewniająca mieszkańcom dostawę dobrej wody, linia energetyczna wraz z oświetleniem ulicznym oraz linia telekomunikacyjna.

Lokalna gospodarka odpadami oparta jest o składowisko odpadów komunalnych administrowanym przez Spółkę EURO Sokółka, znajdującym się we wsi Karcze. Na terenie wsi Bogusze prowadzona jest także selektywna zbiórka odpadów w formie wystawionych ogólnodostępnych kontenerów na butelki plastikowe typu „pet”, szkło i makulaturę. Koszt odbioru i wywozu surowców wtórnych ponosi gmina i odbywa się to w ramach ustalonego harmonogramu.

We wsi Bogusze ścieki bytowe odprowadzane są do urządzeń lokalnych, czyli zbiorników na ścieki socjalno-bytowe tzw. szamba. W perspektywie kilku lat rozważana jest możliwość budowy kanalizacji sanitarnej z podłączeniem do oczyszczalni ścieków w ramach

Plan Odnowy Miejscowości Bogusze na lata 2010 - 2017

rozwiązania gospodarki wodno-ściekowej w aglomeracji sokólskiej, lub budowa indywidualnych (zbiorczych) przyzagrodowych oczyszczalni ścieków.

Oświata.

Szkoła w Boguszech wybudowana została w ramach ogólnego planu odbudowy kraju w latach 1947-51 przy znacznym wkładzie mieszkańców. Już w roku szkolnym 1949/50 r. oddano do użytku 3 sale. W 1951 r. całkowicie zakończono budowę uzyskując 4 sale lekcyjne i 3 mieszkania. W latach 1980-83 dobudowano kotłownię i 2 sale lekcyjne, wykonano c.o. W 1987 r. wykonano ogrodzenie placu szkolnego.

W Szkole Podstawowej obecnie w 7 oddziałach (klasy 0-6) uczy się 57 uczniów ze wsi Bogusze i innych okolicznych wsi. W szkole zatrudnionych jest 7 nauczycieli w pełnym wymiarze i 5 nauczycieli w niepełnym wymiarze. Razem w szkole jest 8,78 etatu.

Stan organizacyjny szkoły w roku szkolnym 2010/2011

Wyszczególnienie	Liczba oddziałów	Liczba uczniów	w tym:						
			0	I	II	III	IV	V	VI
SP Bogusze	7	57	13	8	6	6	10	6	8

W ubiegłym roku szkolnym 2009/10 dane statystyczne w szkole przedstawiały się następująco:

Stan organizacyjny szkoły w roku szkolnym 2009/2010

Wyszczególnienie	Liczba oddziałów	Liczba uczniów	w tym:						
			0	I	II	III	IV	V	VI
SP Bogusze	4	54	10	7	6	10	6	8	7

Stan organizacyjny szkoły w roku szkolnym 2009/2010

Wyszczególnienie	Ilość									
	Komputery		Projektory	Rzutniki pisma	Rzutniki przeźroczyste	Kamery video	Odtwarzacze DVD, CD, VHS	Ksero	Woluminy	Kamery monitoring
	ogółem	do użytku uczniów								
SP Bogusze	12	10	2	1	0	1	2	2	4727	0

Stan bazy lokalowej

Wyszczególnienie	Rok założenia	Pow. nieruchomości	Pomieszczenia (ilość)						
			Sale lekcyjne	Prac. komputerowe	Pracownie językowe	Sale gimnas.	Gabinety profil.	Świetlice	Stółki
SP Bogusze	1949	8900	7	1	0	0	1	0	1

Plan Odnowy Miejscowości Bogusze na lata 2010 - 2017

Budżet szkoły w roku szkolnym 2009/10 i koszt utrzymania 1 ucznia

Wyszczególnienie	Rok 2009		
	Budżet	Liczba uczniów	Koszt
SP Bogusze	535 451,19	44	12 169,36

Wyniki sprawdzianu klas szóstych szkoły podstawowej w roku szkolnym 2009/10

Wyszczególnienie	Liczba uczniów na egzaminie	Czytanie w %	Pisanie w %	Rozumowanie w %	Korzystanie z informacji w %	Wiedza w praktyce w %	Średni wynik szkoły w pkt.
SP Bogusze	7	77,1	41,4	83,9	67,9	60,7	26,1

Spełnienie obowiązku szkolnego i promowanie uczniów w roku szkolnym 2009/10

Wyszczególnienie	Frekwencja w %	Spełn. obow. szkolnego w %	Promowanie w %
SP Bogusze	92,10	100	100

Dożywianie w roku szkolnym 2009/10

Wyszczególnienie	% dożywianych	Finansowanie	Inne formy dożywiania
SP Bogusze	93,0	OPS, „Szkłanka mleka”	mleko

Budynek szkoły, jak i jego otoczenie wymaga dużego wkładu finansowego w celu przeprowadzenia niezbędnych prac remontowych.

W 2004 roku budynek szkoły uległ częściowemu spaleni, lecz został odbudowany i wyremontowany oraz dalej z powodzeniem spełnia swoją funkcję.

Gmina Sokółka w latach 2008-09, 2009-10 realizowała projekty „Zapraszamy do przedszkoli i Klubów Przedszkolaka” oraz „Zapraszamy do Klubów Przedszkolaka” współfinansowanych z Europejskiego Funduszu Społecznego (Program Operacyjny Kapitał Ludzki) w ramach Priorytetu IX. Rozwój wykształcenia i kompetencji w regionach, Działanie 9.1., Poddziałanie 9.1.1. Zmniejszanie nierówności w stopniu upowszechniania edukacji przedszkolnej. W ramach realizacji projektów przy szkole w Boguszach został utworzony oddział przedszkolny, do którego uczęszczało w latach 2008-09 16 dzieci, w latach 2009-10 18 dzieci w wieku od 3 do 5 lat.

Projekt „Dobry start w Klubach Przedszkolaka” w ramach działania 9.1, poddziałanie 9.1.1 Zmniejszanie nierówności w stopniu upowszechniania edukacji przedszkolnej, otrzymał także dofinansowanie na lata 2010-2011 i obecnie w klubie przedszkolaka w Boguszach w zajęciach uczestniczy 8 dzieci.



(budynek Szkoły Podstawowej w Boguszech wraz z otoczeniem)

Przy szkole podstawowej brak jest kompleksu boisk sportowo-rekreacyjnych oraz placu zabaw, które mogą służyć społeczności lokalnej, młodzieży szkolnej oraz dzieciom do zabawy i aktywnych form wypoczynku. Występujący teren o nawierzchni trawiastej przy szkole obecnie pełni funkcję placu wykorzystywanego na przeprowadzanie lekcji wychowania fizycznego, zabaw dzieci i młodzieży oraz spotkań mieszkańców. Mieszkańcy chcieliby, aby w centralnej części wsi, przy szkole powstały porządne boiska sportowo-rekreacyjne i plac zabaw, służące wszystkim mieszkańcom.

Kultura i turystyka.

Wieś Bogusze leży na trasie zlokalizowanych licznie krzyży przydrożnych i kapliczek, które są atrakcją turystyczną wsi Bogusze i terenu Gminy Sokółka.

Wieś ta jest ciekawym miejscem pod względem etnicznym, która przed wojną stanowiła ośrodek rzemiosła ludowego, a w odległej przeszłości była osadą osoczników.

W niewielkiej odległości od wsi Bogusze przebiega bardzo ważny szlak turystyczny (PL 2587-y) „Dawnego Pogranicza” – oznakowany jako żółty.

Przebieg szlaku: Knyszyn – Poniklica – Nowiny Kasjerskie – Folwarczna Krasne – Wojtachy – Brzozówka Ziemiańska – Brzozówka Strzelecka – Zamczysk – Niemczyn – Wilcza Jama – Stary Szor – Stara Rozedranka – Smolanka – Kantorówka – Bachmatówka – Kuryły – Sokółka (dworzec PKP).

Szlak prowadzi wzdłuż północnej granicy Puszczy Knyszyńskiej, poprzez tereny dawnego pogranicza między Królestwem Polskim, a Wielkim Księstwem Litewskim. Interesujące są różne formy krajobrazowe (mozaiki pól, łąk, lasów, zagajników). Wzdłuż trasy znajduje się duża ilość krzyży i kapliczek przydrożnych tak drewnianych, jak i murowanych. W dalszej części szlak wkracza do Puszczy Knyszyńskiej. Na dalszym odcinku szlaku występują urozmaicone formy krajobrazu z licznymi wzniesieniami i pagórkami, podziwiać można piękno krajobrazu ziemi sokólskiej. Szlak kończy swój przebieg przy dworcu PKP w Sokółce, łącząc się wcześniej ze szlakami: „Śladami Powstania Styczniowego” i „Tatarskim Dużym”.

Zasoby ludzkie.

Obszar Gminy Sokółka, który obejmuje swoim zasięgiem wieś Bogusze charakteryzuje się wysoką stopą bezrobocia, która w połączeniu z małą mobilnością zawodową mieszkańców i z niską kreatywnością w poszukiwaniu pozarolniczych źródeł utrzymania powoduje wzrost zagrożenia marginalizacją gospodarczą i społeczną obszaru. Jest to jeden z przejawów niskiego poziomu kapitału społecznego, rozumianego jako zdolność i chęć środowisk lokalnych do rozwijania współpracy i zasad partnerstwa przy realizacji działań rozwojowych, co powoduje dalszą peryferyzację obszaru wsi.

Cechą bezrobocia na obszarach wiejskich jest długi okres pozostawania bez pracy, a proces dostosowania się do nowych wymagań rynku pracy jest powolny. Do negatywnych zjawisk można również zaliczyć rosnącą liczbę osób bezrobotnych nieposiadających prawa do zasiłku. Z tego powodu następuje stopniowe zmniejszanie się liczby mieszkańców wsi Bogusze.

We wsi Bogusze ważnym i dobrze działającym zasobem ludzkim jest Sołtys jako organ wykonawczy Sołectwa, Rada Sołecka oraz kadra pedagogiczna szkoły podstawowej.

Ważne zasoby ludzkie stanowią członkowie Stowarzyszenia Lokalna Grupa Działania „Szlak Tatarski”. Stowarzyszenie to skupia przedstawicieli sektora publicznego, społecznego i gospodarczego z terenu 5 gmin: Sokółka, Kuźnica Białostocka, Sidra, Szudziałowo i Krynki. Dzięki działalności stowarzyszenia w 4 Osi Leader Programu Rozwoju Obszarów Wiejskich na lata 2007-2013, mieszkańcy obszarów wiejskich, w tym i Bogusze będą mogli ubiegać się o dofinansowanie swoich przedsięwzięć z kilku działań w/w programu.

Celem Osi 4 Leader jest przede wszystkim budowanie kapitału społecznego poprzez aktywizację mieszkańców oraz przyczynianie się do powstawania nowych miejsc pracy na obszarach wiejskich, a także polepszenie zarządzania lokalnymi zasobami i ich waloryzacja, wskutek pośredniego włączenia lokalnych grup działania w system zarządzania danym obszarem.

Zdrowie.

Na terenie wsi Bogusze brak jest obiektów służby zdrowia. Wszystkie usługi medyczne na podstawie kontraktów z NFZ (szpital powiatowy, przychodnie specjalistyczne, pogotowie ratunkowe) realizowane są przez placówki publiczne i niepubliczne w odległej zaledwie o 3 kilometry Sokółce.

2. Inwentaryzacja zasobów służących odnowie miejscowości

W obecnym stanie infrastruktura, szczególnie społeczna we wsi Bogusze jest zaniedbana i nie w najlepszym stanie technicznym. Poprawie uległa jedynie główna część ulicy we wsi, po wykonaniu przebudowy jezdni w 2010r. Brak jest jednak na całym odcinku wsi chodników, które umożliwiałyby bezpieczne poruszanie się pieszych. Brak jest nawierzchni asfaltowej i chodników poprawiających bezpieczeństwo pieszych oraz miejsc parkingowych na innych odcinkach dróg zlokalizowanych w Boguszach i na terenie sołectwa:

- kierunek Żuki (droga gminna),
- kierunek Sokółka (droga powiatowa),
- kierunek Trzcianka (droga powiatowa),
- drogi wewnętrzne i dojazdowe we wsi Bogusze.

Centrum wsi powinno być wizytówką wsi, miejscem spotkań i odpoczynku. Taką funkcję powinien spełniać teren przy szkole podstawowej.

Do zasobów wsi Bogusze służących odnowie miejscowości należy zaliczyć:

- **zasoby przyrodnicze:** położone w niedużej odległości obszary chronione Puszczy Knyszyńskiej, rezerваты przyrody (np. „Kozłowy Ług”, „Starodrzew Szyndzielski”), urozmaicony polodowcowy krajobraz z licznymi pagórkami i dolinami, dolina rzeki Sokółka, itp.,
- **dziedzictwo kulturowe:** dawna zabudowa wsi (drewniane budynki mieszkalne, gospodarcze, spichrze, piwnice – lepianki itp.), architektoniczne elementy kultury pochodzące z odległych lat, liczne przydrożne kapliczki i krzyże, lokalna kuchnia regionalna (wyroby z ziemniaków pod różnymi postaciami),
- **obiekty i tereny:** budynek katechetyczny pełniący funkcję klubu wiejskiego będący własnością Parafii św. Antoniego w Sokółce, teren do zagospodarowania na którym może zostać wybudowany budynek klubu wiejskiego będący własnością gminy Sokółka, miejsce zgromadzeń i organizacji imprez masowych i plenerowych, budynek zlewni mleka,
- **infrastruktura społeczna:** budynek szkoły podstawowej wraz z otaczającym terenem, szlak turystyczny Dawnego Pogranicza,
- **infrastruktura techniczna:** istniejąca infrastruktura drogowa, linia wodociągowa, linia energetyczna wraz z oświetleniem ulicznym, infrastruktura do segregacji odpadów,

- **gospodarka i rolnictwo:** 10 podmiotów gospodarczych i kilkadziesiąt gospodarstw rolnych,
- **kapitał społeczny i ludzki:** aktywna rada sołecka (sołtys), aktywni mieszkańcy, kadra pedagogiczna.

W tym celu konieczne byłoby wykonanie prac inwestycyjnych na bazie występujących zasobów służących odnowie miejscowości, w tym budowa budynku Klubu Wiejskiego wraz z wykonaniem zagospodarowania terenu wokół klubu, wykonanie obiektów sportowo-rekreacyjnych z placem zabaw, wykonanie infrastruktury turystycznej, co ma służyć obecnym i przyszłym mieszkańcom wsi oraz turystom.

Wykonanie niezbędnych prac budowlanych i remontowych, a przez to poprawa warunków do zaspokajania potrzeb społecznych mieszkańców, pozwoli na rozszerzenie kalendarza imprez kulturalnych z dziedzictwa kulturowego oraz organizowanie spotkań dla grup zorganizowanych (turystów poruszających się szlakami turystycznymi) z zakresu dziedzictwa kulturowego i regionalizmu. Wykonanie zagospodarowania terenu, utwardzenie i zagospodarowanie placu jako zasobu publicznego oraz jego wyposażenie, pozwoli na zapewnienie dobrych warunków dla organizacji miejsca spotkań społeczności lokalnej, odpoczynku dla turystów oraz imprez o znaczeniu lokalnym i ponadlokalnym z regionalizmu i dziedzictwa kulturowego.

Ważnym zasobem służącym odnowie miejscowości jest Szkoła Podstawowa w Boguszech. Jest to ośrodek kształcenia i wychowania dzieci w zakresie klasy „0” i 1-6. Obecnie jest to praktycznie jedno miejsce we wsi do różnego rodzaju spotkań, imprez kulturalnych i sportowo-rekreacyjnych. Skupia on okoliczną młodzież i dzieci, umożliwia atrakcyjne spędzanie wolnego czasu. W skład posesji szkolnej wchodzi budynek szkoły, boisko trawiaste w złym stanie technicznym do piłki nożnej i występują tereny do dalszego zagospodarowania. Znaczna część terenu szkolnego jest niezagospodarowana i może być wykorzystana zarówno na potrzeby szkoły, jak i mieszkańców wsi – wykonanie kompleksu boisk sportowo-rekreacyjnych oraz urządzenie placu zabaw, służących młodzieży szkolnej oraz mieszkańcom wsi do aktywnych form wypoczynku i spędzania wolnego czasu.

Szkoła powinna być także głównym miejscem spotkań mieszkańców, ośrodkiem życia kulturalnego wsi, ośrodkiem sportu i rekreacji, organizatorem wolnego czasu dla dzieci, młodzieży i dorosłych. W tym celu musi zostać wyremontowana (stolarka okienna i

drzwiowa, ogrzewanie, instalacje), utworzona pracownia internetowa oraz ściślejsza zawiązana współpraca między społecznością lokalną i szkołą.

W celu poprawy estetyki otoczenia trzeba by zagospodarować teren wokół szkoły – wykonać nowe ogrodzenie, boiska, plac zabaw dla dzieci, ustawić ławki, wykonać chodniki i parking.


Główny układ komunikacyjny wsi Bogusze tworzy ulica, która w części stanowi drogę powiatową (część północna) nr 1303B Sokółka – Bogusze - Trzcianka, oraz (część południowa) droga gminna nr 103726B Bogusze – Żuki. Cały odcinek ulicy we wsi posiada nawierzchnię asfaltową, lecz brak jest po obu stronach pasa drogowego chodników gwarantujących bezpieczeństwo pieszych. Ruch pojazdów we wsi nie jest duży i jest związany wyłącznie z ruchem lokalnym. W najbliższych latach należy prowadzić dalsze prace przy przebudowie dróg powiatowych, w tym zmodernizować drogę powiatową nr 1303B Sokółka – Bogusze – Trzcianka. Także należy dokończyć przebudowę drogi gminnej nr 103726B na odcinku Bogusze – Żuki. W dalszej perspektywie należy utwardzić drogi wewnętrzne we wsi Bogusze i ulepszyć drogi dojazdowe do pól.

Wieś Bogusze ze względu na dogodny położenie przy dobrym układzie komunikacyjnym, niedużej odległości od miasta Sokółka, niespotykane walory przyrodnicze i kulturowe ma duże szanse rozwojowe w zakresie turystyki i stworzenia dodatkowych dochodów dla mieszkańców terenów wiejskich np. w agroturystyce, usługach dla mieszkańców, wytwarzaniu wyrobów rękodzieła ludowego itp.

W niedużej odległości od wsi Bogusze znajdują się tereny chronione o dobrej dostępności komunikacyjnej, stanowiące niespotykane zasoby przyrodnicze w postaci Parku Krajobrazowego Puszczy Knyszyńskiej z licznymi rezerwatami przyrody.


W okolicy wsi Bogusze, na obrzeżach kompleksów leśnych można spotkać licznie występującą w tym rejonie dziką zwierzynę oraz bogactwo runa leśnego (jagody, grzyby).

Ważnym i znaczącym zasobem wsi Bogusze są niezwykle cenne „zabytki” drewnianego budownictwa wiejskiego, które mogą przyciągać turystów i miłośników tradycyjnej architektury. We wsi Bogusze istnieją zachowane w całości zespoły starej drewnianej zabudowy wsi. Tradycyjne drewniane wiejskie domy odznaczają się nie tylko harmonią sylwetki i znakomitymi proporcjami, ale także bogatym często zdobnictwem w postaci bogato rzeźbionych elementów wykończeniowych (np. okiennic, narożników domów).



(tradycyjna zabudowa wsi)

Architektura wsi jest wyrazem dziedzictwa narodowego. Rozwijała się w dużej mierze niezależnie od architektonicznych mód panujących na obszarach miast. Składają się na nią zespoły obiektów mieszkalnych, gospodarczych i użyteczności publicznej. Zasada budownictwa wiejskiego było użyteczność i praktyczność rozwiązań technicznych, wynikające z doświadczeń wielu pokoleń i miejscowej tradycji. W Boguszech rodzaj istniejących obiektów mieszkalnych i gospodarczych dostosowany był do wielkości gospodarstwa i rodzaju jego produkcji, a układ budynków odpowiadał ich funkcji. O charakterze wsi decyduje typ zabudowy zagrodowej czyli usytuowanie budynków w stosunku do drogi względem siebie. W Boguszech występuje zabudowa mieszana. Część budynków stoi w stosunku do drogi węższym bokiem i mówimy wówczas o zabudowie „szczytowej”, niektóre stoją szerszym bokiem i mówimy wówczas o zabudowie „kalenicowej”.



(widok na część zabudowy wsi)

Cały układ przestrzenny wsi Bogusze opiera się o zabudowie wzdłuż ulicy biegnącej przez całą wieś. Na terenie wsi brak jest parków, skwerów i rynku, a publiczną przestrzeń rekreacyjną i kulturalną stanowi głównie obszar szkoły podstawowej wraz z dużym terenem do zagospodarowania na cele publiczne (boiska sportowo-rekreacyjne wraz z placem zabaw), dostępnych dla całej społeczności lokalnej.

Wieś Bogusze leży na trasie zlokalizowanych licznie krzyży przydrożnych i kapliczek, które są charakterystyczne dla tego terenu i są świadectwem dziedzictwa kulturowego. Ich stan techniczny ze względu na upływ czasu w wielu przypadkach nie jest najlepszy i wymaga profesjonalnej naprawy. Mieszkańcy wsi aktywnie uczestniczą w pracach społecznych i w miarę możliwości wykonują podstawowe naprawy przy obiektach kultu religijnego, do których należy zaliczyć przydrożne kapliczki. Tego typu obiekty małej architektury także przyciągają turystów.

Infrastruktura społeczna we wsi Bogusze wykazuje cechy niedoinwestowania i niedostosowania do istniejących potrzeb. Niedostateczny rozwój dotyczy szczególnie placówek kulturalnych oraz turystycznych i w tym kierunku należy dokonać możliwych zmian i inwestycji. Pojawienie się większej ilości turystów na tym terenie pozwoli mieszkańcom uzyskać dodatkowe dochody z usług poza rolnictwem.

Bardzo ważnym zasobem jest kapitał społeczny i ludzki. Podstawowym sposobem rozwoju aktywności zawodowej mieszkańców wsi powinna być dywersyfikacja gospodarstw rolnych w kierunku działalności pozarolniczej np. w agroturystyce, rzemiośle i rękodzielnictwie. W ten sposób pewna część gospodarstw może zapewnić sobie dodatkowe źródło dochodu w przyszłości.

Wieś Bogusze posiada korzystne warunki dla rozwoju agroturystyki. Występuje tu niski poziom uprzemysłowienia i mały udział zatrudnienia w zawodach pozarolniczych oraz korzystne warunki przyrodniczo - krajobrazowe i kulturowe.

Dla większości gospodarstw rolnych rozwój działalności agroturystycznej stwarza miejscowej ludności wiejskiej dodatkowe możliwości pracy, wykorzystanie istniejących zasobów mieszkaniowych, zagospodarowanie bezpośrednio w gospodarstwie produkowanej żywności o wysokiej jakości, przy jednoczesnym podnoszeniu poziomu kultury, infrastruktury otoczenia, ochrony zabytków i środowiska oraz walorów przyrodniczo - krajobrazowych.

W tym kierunku niezbędne działania zamierzają podjąć mieszkańcy wsi Bogusze, gdyż wykorzystanie atrakcyjności swojego położenia może z agroturystyki przynieść znaczne dochody. Służyć temu ma także remont istniejącej infrastruktury społecznej oraz turystyczne rekreacyjne zagospodarowanie terenów przestrzeni publicznej.

Obecnie znaczna część mieszkańców odchodzi z rolnictwa, przekształcając swoje gospodarstwa w kwatery agroturystyczne i takiej tendencji należy oczekiwać w Boguszach.

Ze względu na bardzo ciekawy i urozmaicony krajobraz terenów położonych przy wsi Bogusze, wytyczone i oznakowane zostaną szlaki rowerowe i szlaki piesze łączące pobliskie miejscowości.

W okresie zimowym występują bardzo dobre warunki do uprawiania narciarstwa biegowego i dlatego planuje się wyznaczenie i oznakowanie tras narciarskich.

Dalsze działania skierowane zostaną w kierunku naprawy infrastruktury technicznej, głównie dróg (budowę dróg, chodników i parkingów) oraz rozwiązanie problemu gospodarki wodno-ściekowej.

Słabo rozwinięta infrastruktura techniczna wsi stanowi jedną z najpoważniejszych barier rozwoju obszarów wiejskich. Nieodpowiedni stopień rozwoju infrastruktury we wsi Bogusze nie tylko obniża standard życia i gospodarowania, lecz także decyduje o słabej atrakcyjności obszarów wiejskich dla inwestorów.

3. Ocena mocnych i słabych stron miejscowości

Rozpatrywanie możliwości i wizji tego, co powinno wystąpić w przyszłości, wymaga konkretnej wiedzy o tym co dzieje się dziś, zrozumienia organizacji w jej obecnym kształcie. Koniecznym staje się przeprowadzenie diagnozy aktualnego stanu organizacji, która polega na określeniu jej mocnych i słabych stron.

Funkcjonowanie społeczności lokalnej zamieszkałej we wsi Bogusze, tak jak każdej organizacji, odbywa się w kontekście silnych relacji z otoczeniem, które w znacznym stopniu determinuje jej warunki działania. Czynniki warunkujące rozwój organizacji występują tak wewnątrz jej, jak i na zewnątrz. Dopiero rzetelna ich analiza, połączona z wnioskowaniem przynosi pełny obraz wewnętrznych i zewnętrznych uwarunkowań rozwoju wsi Bogusze i może stanowić podstawę do identyfikowania celów strategicznych i bezpośrednich.

Powszechnie stosowanym narzędziem służącym do oceny czynników wzrostu i regresu jest analiza SWOT (skrót od angielskich słów Strengths – mocne strony, Weaknesses – słabe strony, Opportunities – szanse, Threats – zagrożenia). Przy zastosowaniu tej metody oceniono wewnętrzne uwarunkowania rozwoju (słabe i mocne strony) oraz czynniki zewnętrzne (szanse i zagrożenia).

MOCNE STRONY	SŁABE STRONY
<ul style="list-style-type: none"> - dogodne położenie komunikacyjne - czyste środowisko naturalne - wysoka lesistość i bogate zasoby runa leśnego - bogactwo obszarów przyrodniczych - znaczący potencjał rolnictwa - istniejące atrakcje turystyczne - rozwijająca się działalność agroturystyczna - niska cena nieruchomości 	<ul style="list-style-type: none"> - wysokie bezrobocie - niekorzystne tendencje demograficzne - brak infrastruktury obsługi ruchu turystycznego - niski poziom wyposażenia w infrastrukturę społeczną - niski poziom wyposażenia w infrastrukturę techniczną - niedostateczna polityka promocyjna - obawa przed zmianami

<ul style="list-style-type: none"> - bogata historia obszaru - dogodne warunki dla budowy szlaków rowerowych, konnych, pieszych, narciarskich - społeczna inicjatywa mieszkańców - dobra organizacja samorządu mieszkańców wsi 	<ul style="list-style-type: none"> - brak placu zabaw - nieuregulowana gospodarka ściekowa i gospodarka odpadami - słaby stan dróg - brak obiektów sportowych i rekreacyjnych - brak klubu wiejskiego
SZANSE	ZAGROŻENIA
<ul style="list-style-type: none"> - położenie geograficzne - czyste środowisko naturalne - rozwój rolnictwa ekologicznego - dogodny układ komunikacyjny - dobre warunki produkcji rolnej - różnorodność przyrodniczych atrakcji turystycznych - tania siła robocza - wzrost ilości turystów - warunki do rozwoju agroturystyki - zwiększenie atrakcyjności wsi - wzmocnienie lokalnej więzi społecznej - przywiązywania dużej wagi do wyglądu zagrody wiejskiej - rozwój pozarolniczych dziedzin wytwórczości lub usług 	<ul style="list-style-type: none"> - trudne perspektywy rozwoju produkcji rolnej - niekorzystne tendencje demograficzne - trudności w dostępie do środków pomocowych - wysoka cena kapitału - częste zmiany w przepisach podatkowych i prawnych - kryzys finansów publicznych - spadek tempa wzrostu gospodarczego - degradacja środowiska naturalnego - niskie nakłady inwestycyjne - starzenie się społeczeństwa - niechęć do zmian

Skalę tych niekorzystnych zjawisk potęguje towarzysząca im bariera rozwoju w postaci zapóźnień cywilizacyjnych w zakresie dostępności do infrastruktury technicznej i społecznej, która jest ważnym czynnikiem wspierania rozwoju gospodarki lokalnej. Głównym aktorem w

zakresie wyposażania obszaru w urządzenia infrastruktury technicznej i społecznej są władze lokalne, których ograniczone możliwości finansowania przedsięwzięć rozwojowych ograniczają możliwości różnicowania źródeł zatrudnienia i podniesienia poziomu życia mieszkańców wsi Bogusze.

Celem długoterminowym rozwoju wsi jest aktywizacja społeczna i gospodarcza obszarów wiejskich gminy, w celu umożliwienia im włączenia się w procesy rozwojowe kraju i Europy, poprzez wzrost partycypacji mieszkańców w działaniach podejmowanych na rzecz rozwoju lokalnego, a przez to podniesienie atrakcyjności zamieszkania i turystycznej wsi Bogusze.

Obszary wiejskie Gminy Sokółka, w tym wieś Bogusze napotykają na poważną cywilizacyjną barierę rozwojową w postaci braku dostępności do infrastruktury społecznej dobrej jakości. Bogusze położone są przy zbiegu dróg powiatowych o dobrej dostępności i charakteryzuje się wysokimi walorami turystycznymi i inwestycyjnymi. Ich wykorzystanie stworzy warunki dla wielofunkcyjnego rozwoju obszaru i uzupełnienie ich obecnej funkcji rolniczej o funkcję turystyczną.

Charakteryzujący się wysoką lesistością, bo położony w pobliżu kompleksów leśnych teren projektu jest najbardziej atrakcyjnym wypoczynkowo obszarem Gminy Sokółka. Dlatego tereny te można wykorzystać pod obsługę ruchu turystycznego i pod budownictwo letniskowe. Brak odpowiedniej infrastruktury społecznej jest obecnie znaczną przeszkodą w tworzeniu nowych, pozarolniczych miejsc pracy i włączenia się mieszkańców obszaru projektu w trendy rozwojowe gminy, regionu i kraju.

Zapewnienie rozwoju miejscowości oraz stworzenie jak najlepszych warunków życia mieszkańcom wsi Bogusze, stanowi priorytet w wyznaczaniu kierunków rozwoju sołectwa. Zgodnie z priorytetem oraz mając na uwadze wnioski z analizy SWOT planuje się następujące kierunki rozwoju wsi Bogusze:

- modernizacja i budowa infrastruktury technicznej i turystycznej, podnoszącej atrakcyjność wsi,
- stworzenie warunków dla zagospodarowania wolnego czasu mieszkańców, głównie dzieci i młodzieży,
- poszerzenie oferty kulturalnej i edukacyjnej dla mieszkańców,
- zagospodarowanie terenów pod turystykę aktywną – rekreację,
- skuteczna promocja walorów rekreacyjno – wypoczynkowych wsi,

Plan Odnowy Miejscowości Bogusze na lata 2010 - 2017

- realizacja prac modernizacyjno – inwestycyjnych mających na celu poprawę stanu technicznego i podniesienia bezpieczeństwa na drogach w obrębie miejscowości,
- rozwój działalności kulturalnej i rekreacyjno – sportowej,
- podniesienie estetyki miejscowości,
- podejmowanie działań promujących miejscowość wśród turystów i inwestorów.

Wymienione kierunki rozwoju miejscowości Bogusze wpisują się w cele zapisane w Strategii Rozwoju Miasta i Gminy Sokółka do 2015 roku, a przede wszystkim w cele związane z efektywnym wykorzystaniem zasobów środowiska naturalnego i bogactwa zasobów kulturowych oraz wyposażenie miejscowości w nowoczesną infrastrukturę komunalną.

4. Opis planowanych zadań inwestycyjnych i przedsięwzięć aktywizujących społeczność lokalną

Kierunki rozwoju wsi Bogusze są zgodne ze Studium uwarunkowań i kierunków zagospodarowania przestrzennego Miasta i Gminy Sokółka oraz Strategią Rozwoju Miasta i Gminy Sokółka do 2015 roku.

Tereny te obejmują obszary preferowane do rozwoju rekreacji, wypoczynku i turystyki z funkcją rolniczą jaką uzupełniającą.

Mieszkańcy w swoich planach rozwoju wsi chcieliby dążyć do kultywowania historii swojej miejscowości, rozwoju jej pod kątem turystycznym. Wieś posiada dogodne położenie przy kompleksie leśnym Puszczy Knyszyńskiej i w niedużej odległości od trasy szlaku "Dawnego pogranicza" PL 2587-y o przebiegu Knyszyn – Poniklica – Nowiny Kasjerskie – Folwarczna Krasne – Wojtachy – Brzozówka Ziemiańska – Brzozówka Strzelecka – Zamczysk – Niemczyn – Wilcza Jama – Stary Szor – Stara Rozedranka – Smolanka – Kantorówka – Bachmatówka – Kuryły – Sokółka (dworzec PKP).

Opis planowanych zadań inwestycyjnych i przedsięwzięć aktywizujących społeczność lokalną obejmuje okres 8 lat, tj. na lata 2010-2017.

Wieś Bogusze ze względu na dogodne położenie komunikacyjne przy drogach powiatowych posiadających nawierzchnię asfaltową, niespotykane walory przyrodnicze i kulturowe ma duże szanse rozwojowe w zakresie turystyki i stworzenia dodatkowych dochodów dla mieszkańców terenów wiejskich np. w agroturystyce, usługach dla mieszkańców, wytwarzaniu wyrobów rękodzieła ludowego itp.

Mieszkańcy w swoich planach rozwoju wsi chcieliby dążyć do rozwoju infrastruktury technicznej, turystyki w swojej miejscowości oraz kultywowania dziedzictwa kulturowego. Możliwości rozwoju w tym kierunku zapewniają dostępne środki z funduszy UE na rozwój obszarów wiejskich, w tym gospodarstw rolnych i dodatkowych źródeł dochodu dla mieszkańców.

Infrastruktura społeczna we wsi Bogusze wykazuje cechy niedoinwestowania i niedostosowania do istniejących potrzeb. Niedostateczny rozwój dotyczy szczególnie

placówek kulturalnych oraz turystycznych i w tym kierunku należy dokonać możliwych zmian i inwestycji.

Wieś Bogusze posiada korzystne warunki dla rozwoju agroturystyki. Występuje tu niski poziom uprzemysłowienia i mały udział zatrudnienia w zawodach pozarolniczych oraz korzystne warunki przyrodniczo - krajobrazowe i kulturowe.

Dla większości gospodarstw rolnych rozwój działalności agroturystycznej stwarza miejscowej ludności wiejskiej dodatkowe możliwości pracy, wykorzystanie istniejących zasobów mieszkaniowych, zagospodarowanie bezpośrednio w gospodarstwie produkowanej żywności o wysokiej jakości, przy jednoczesnym podnoszeniu poziomu kultury, infrastruktury otoczenia, ochrony zabytków i środowiska oraz walorów przyrodniczo - krajobrazowych.

W tym kierunku niezbędne działania zamierzają podjąć mieszkańcy wsi Bogusze, gdyż wykorzystanie atrakcyjności swojego położenia może z agroturystyki przynieść znaczne dochody.

Ze względu na bardzo ciekawy i urozmaicony krajobraz terenów położonych przy wsi Bogusze, wytyczone i oznakowane zostaną szlaki rowerowe i szlaki piesze łączące pobliskie miejscowości.

W okresie zimowym występują bardzo dobre warunki do uprawiania narciarstwa biegowego i dlatego planuje się wyznaczenie i oznakowanie tras narciarskich.

Wykonanie obiektów sportowo-rekreacyjnych, stworzy warunki do realizacji celów rozwoju miejscowości ukierunkowanej na turystykę i aktywne formy wypoczynku dla mieszkańców i turystów.

Budowa budynku Klubu Wiejskiego wraz z zagospodarowaniem terenu, stworzy warunki do realizacji celów rozwoju miejscowości ukierunkowanej na turystykę, kultywowanie tradycji z dziedzictwa kulturowego oraz rozwijanie umiejętności i zainteresowań mieszkańców.

Wybudowanie budynku klubu wiejskiego poprawi warunki do zaspokajania potrzeb społecznych mieszkańców, pozwoli na rozszerzenie kalendarza imprez kulturalnych i z dziedzictwa kulturowego oraz organizowanie spotkań dla grup zorganizowanych (wycieczek) z zakresu regionalizmu. Budowa klubu oraz jego wyposażenie pozwoli na zapewnienie dobrych warunków dla organizacji miejsca odpoczynku dla turystów oraz imprez o znaczeniu lokalnym i ponadlokalnym z regionalizmu i dziedzictwa kulturowego.

Dalsze działania skierowane zostaną w kierunku naprawy infrastruktury technicznej, głównie dróg (budowę nawierzchni dróg, chodników i parkingów), a także z zakresu ochrony środowiska (rozwiązanie problemu gospodarki wodno-ściekowej).

Słabo rozwinięta infrastruktura techniczna wsi stanowi jedną z najpoważniejszych barier rozwoju obszarów wiejskich. Nieodpowiedni stopień rozwoju infrastruktury we wsi Bogusze nie tylko obniża standard życia i gospodarowania, lecz także decyduje o słabej atrakcyjności obszarów wiejskich dla inwestorów.

Zadania inwestycyjne i inne przedsięwzięcia aktywizujące społeczność lokalną wsi Bogusze na lata 2010-2017 przedstawia poniższa tabela.

Lp.	Nazwa zadania	Termin realizacji (rok)
1	Przebudowa drogi gminnej Bogusze – Żuki etap I	2010
2	Wykonanie obiektów sportowo - rekreacyjnych w Boguszech	2011
3	Wykonanie chodników na terenie wsi Bogusze	2011
4	Modernizacja dróg dojazdowych do pól	2012
5	Przebudowa drogi Bogusze - Żuki etap II	2012
6	Wyznaczenie i oznakowanie szlaków turystycznych (rowerowych i pieszych) łączących Bogusze z Sokółką i sąsiednimi wsiami	2012
7	Wykonanie remontu budynku Szkoły Podstawowej w Boguszech	2012-213
8	Budowa budynku Klubu Wiejskiego wraz z zagospodarowaniem terenu we wsi Bogusze	2014
9	Rozwiązanie gospodarki wodno - ściekowej we wsi Bogusze	2015-2017

Plan Odnowy Miejscowości Bogusze na lata 2010 - 2017

Szczegółowy opis poszczególnych przedsięwzięć inwestycyjnych (karty zadań).

Zadanie Nr 1												
Nazwa: Przebudowa drogi gminnej Bogusze – Żuki etap I												
Cel: Poprawa bezpieczeństwa ruchu drogowego i warunków życia mieszkańców												
Przeznaczenie: publiczna infrastruktura komunikacyjna												
Harmonogram realizacji	Rok 2010											
	I kwartał			II kwartał			III kwartał			IV kwartał		
	I	II	III	IV	V	VI	VII	VIII	IX	X	XI	XII
Wartość zadania	Ogółem: 700 000 PLN											
Sposób finansowania	- budżet gminy Sokółka 100%											

Zadanie Nr 2												
Nazwa: Wykonanie obiektów sportowo - rekreacyjnych w Boguszach												
Cel: Głównym celem realizacji operacji jest stworzenie warunków do zaspokajania potrzeb mieszkańców wsi w zakresie aktywnych form wypoczynku												
Przeznaczenie: infrastruktura sportowa i rekreacyjna do użytku publicznego												
Harmonogram realizacji	Rok 2011											
	I kwartał			II kwartał			III kwartał			IV kwartał		
	I	II	III	IV	V	VI	VII	VIII	IX	X	XI	XII
Wartość zadania	Ogółem: 209 184 PLN											
Sposób finansowania	- Europejski Fundusz Rolny na rzecz Rozwoju Obszarów Wiejskich 75% - budżet gminy Sokółka 25%											

Zadanie Nr 3												
Nazwa: Wykonanie chodników na terenie wsi Bogusze												
Cel: Poprawa bezpieczeństwa ruchu drogowego i warunków życia mieszkańców												
Przeznaczenie: publiczna infrastruktura komunikacyjna												
Harmonogram realizacji	Rok 2011											
	I kwartał			II kwartał			III kwartał			IV kwartał		
	I	II	III	IV	V	VI	VII	VIII	IX	X	XI	XII
Wartość zadania	Ogółem: 300 000 PLN											
Sposób finansowania	- budżet gminy Sokółka 100%											

Plan Odnowy Miejscowości Bogusze na lata 2010 - 2017

Zadanie Nr 4												
Nazwa: Modernizacja dróg dojazdowych do pól												
Cel: poprawa dostępności komunikacyjnej do gruntów rolnych												
Przeznaczenie: lokalna infrastruktura techniczna												
Harmonogram realizacji	Rok 2012											
	I kwartał			II kwartał			III kwartał			V kwartał		
	I	II	III	IV	V	VI	VII	VIII	IX	X	XI	XII
Wartość zadania	Ogółem: 150 000 PLN											
Sposób finansowania	- Fundusz Ochrony Gruntów Rolnych i Leśnych 50% - budżet gminy Sokółka 50%											

Zadanie Nr 5												
Nazwa: Przebudowa drogi gminnej Bogusze – Żuki etap I												
Cel: Poprawa bezpieczeństwa ruchu drogowego i warunków życia mieszkańców												
Przeznaczenie: publiczna infrastruktura komunikacyjna												
Harmonogram realizacji	Rok 2012											
	I kwartał			II kwartał			III kwartał			IV kwartał		
	I	II	III	IV	V	VI	VII	VIII	IX	X	XI	XII
Wartość zadania	Ogółem: 1 000 000 PLN											
Sposób finansowania	- budżet gminy Sokółka 100%											

Zadanie Nr 6												
Nazwa: Wyznaczenie i oznakowanie szlaków turystycznych (rowerowych i pieszych) łączących Bogusze z sąsiednimi wsiami												
Cel: Podniesienie atrakcyjności turystycznej wsi Bogusze												
Przeznaczenie: publiczna infrastruktura turystyczna												
Harmonogram realizacji	Rok 2012											
	I kwartał			II kwartał			III kwartał			V kwartał		
	I	II	III	IV	V	VI	VII	VIII	IX	X	XI	XII
Wartość zadania	Ogółem: 5 000 PLN											
Sposób finansowania	- budżet gminy Sokółka 100%											

Plan Odnowy Miejscowości Bogusze na lata 2010 - 2017

Zadanie Nr 7

Nazwa: Wykonanie remontu budynku Szkoły Podstawowej w Boguszach wraz z wyposażeniem i zagospodarowaniem terenu

Cel: Poprawa warunków nauczania w publicznej placówce edukacyjnej

Przeznaczenie: publiczna infrastruktura edukacyjna

Harmonogram realizacji	Rok 2013											
	I kwartał			II kwartał			III kwartał			V kwartał		
	I	II	III	IV	V	VI	VII	VIII	IX	X	XI	XII
Wartość zadania	Ogółem: 300 000 PLN											
Sposób finansowania	- budżet gminy Sokółka 100%											

Zadanie Nr 8

Nazwa: Budowa budynku Klubu Wiejskiego wraz z zagospodarowaniem terenu we wsi Bogusze

Cel: Stworzenie warunków do zaspokajania potrzeb kulturalnych mieszkańców

Przeznaczenie: publiczna infrastruktura kulturalna i turystyczna

Harmonogram realizacji	Rok 2014											
	I kwartał			II kwartał			III kwartał			V kwartał		
	I	II	III	IV	V	VI	VII	VIII	IX	X	XI	XII
Wartość zadania	Ogółem: 700 000 PLN											
Sposób finansowania	- Europejski Fundusz Rolny na rzecz Rozwoju Obszarów Wiejskich 75% - budżet gminy Sokółka 25%											

Zadanie Nr 9

Nazwa: Rozwiązanie gospodarki wodno - ściekowej we wsi Bogusze

Cel: rozwiązanie problem odprowadzenia ścieków i poprawa jakości środowiska naturalnego

Przeznaczenie: lokalna infrastruktura ochrony środowiska

Harmonogram realizacji	Rok 2015-2017											
	Rok 2015				Rok 2016				Rok 2017			
	I	II	III	IV	I	II	III	IV	I	II	III	IV
Wartość zadania	Ogółem: 800 000 PLN											
Sposób finansowania	- Europejski Fundusz Rozwoju Regionalnego 75% - budżet gminy Sokółka 25%											

Organem odpowiedzialnym za realizację polityki Gminy Sokółka na poziomie operacyjnym jest Burmistrz Sokółki – organ wykonawczy, na którym spoczywa bezpośrednie zarządzanie bieżącymi sprawami Gminy. Nie może być inaczej w przypadku wdrożenia niniejszego Planu Odnowy Miejscowości Bogusze i to właśnie w gestii Burmistrza spoczywać będzie inicjatywa i właściwa kompetencja w zakresie realizacji i/lub nadzoru nad implementacją poszczególnych zadań inwestycyjnych.

Generalna kompetencja Burmistrza w zakresie ogólnej koordynacji wdrożenia zapisów niniejszego planu odnowy miejscowości musi być wsparta czynnym udziałem Rady Miejskiej, w ramach przygotowywania i uchwalania kolejnych budżetów rocznych. To właśnie przewidziane w budżecie nakłady na finansowanie poszczególnych przedsięwzięć decydują o realizacji zapisów przyjętego planu. Na etapie planowania przyszłych wydatków inwestycyjnych będzie dokonywał się wybór konkretnych inwestycji oraz bezpośrednia hierarchizacja i czasowa harmonizacja poszczególnych działań.

Władze Gminy działają w oparciu o aparat administracyjny Urzędu Miejskiego. Należy dołożyć starań, aby poprzez budowanie świadomości oraz przygotowanie personelu wytworzyć pozytywne postawy pracowników wobec przeprowadzenia koniecznych dla wdrożenia planu odnowy miejscowości działań. Działalność każdej z jednostek organizacyjnych Urzędu będzie musiała być prowadzona pod kątem realizacji konkretnych – powiązanych z jej zakresem obowiązków – zapisów planu i efekty jej prac powinny być, między innymi, oceniane w kontekście realizacji niniejszego planu odnowy miejscowości.

Dla wdrożenia planu ważne jest także przyswojenie instrumentarium narzędzi wspierających działania operacyjne. Są to instrumenty zarządzania na poziomie taktycznym, czyli o horyzoncie czasowym dłuższym niż okres jednego roku budżetowego, do których należy Wieloletni Program Inwestycyjny.

W sytuacji gdy brak jest kompleksowego uregulowania systemu dochodów samorządowych i w obliczu wyraźnego spadku wysokości subwencji z budżetu państwa i kryzysu gospodarczego, należy położyć nacisk na efektywność wydatków inwestycyjnych oraz poszukiwanie alternatywnych źródeł finansowania, jak fundusze strukturalne Unii Europejskiej i inne źródła, w tym środki krajowe.

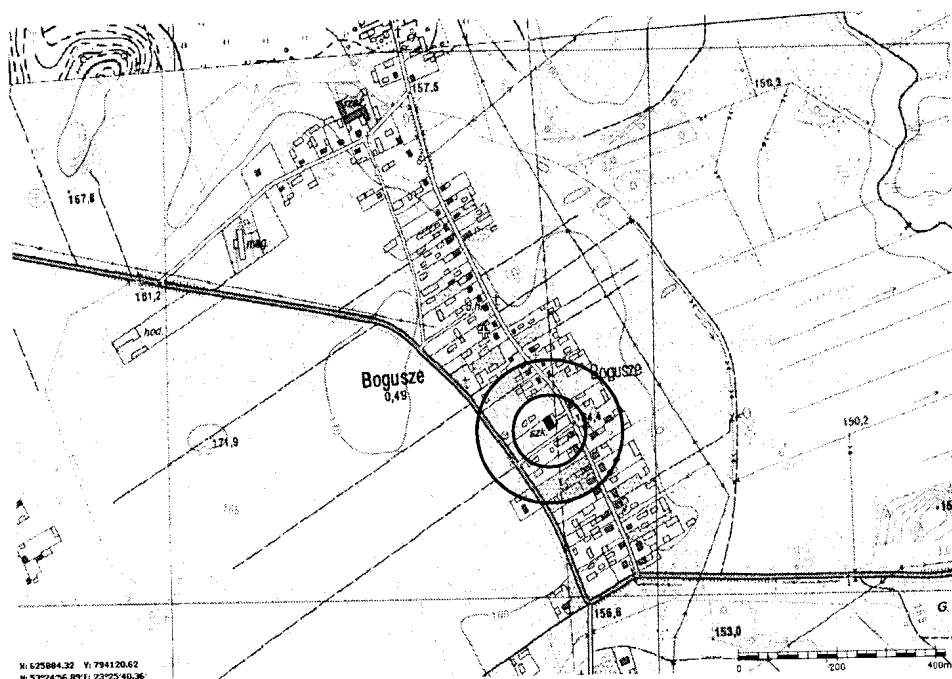
Członkostwo Polski we Wspólnocie Europejskiej stawia przed władzami lokalnymi wyzwanie, którym jest współkreowanie i uczestnictwo w polityce regionalnej Unii Europejskiej. To właśnie samorządy lokalne są głównymi beneficjentami interwencji realizowanych w ramach funduszy strukturalnych. Niniejszy dokument stanowi także przygotowanie do korzystania z tych środków. To właśnie poprzez dokonanie analizy sytuacji Gminy oraz określenie strategicznych celów rozwoju stworzony został instrument, który dostarcza władzom lokalnym narzędzi do pozyskiwania środków pomocowych.

5. Opis i charakterystyka obszarów o szczególnym znaczeniu dla zaspokojenia potrzeb mieszkańców, sprzyjających nawiązaniu kontaktów społecznych, ze względu na położenie oraz cechy funkcjonalno-przestrzenne.

W miejscowości Bogusze można wyróżnić dwa obszary o szczególnym znaczeniu dla zaspokojenia potrzeb mieszkańców, sprzyjających nawiązywaniu kontaktów społecznych, ze względu na położenie oraz cechy funkcjonalno-przestrzenne.

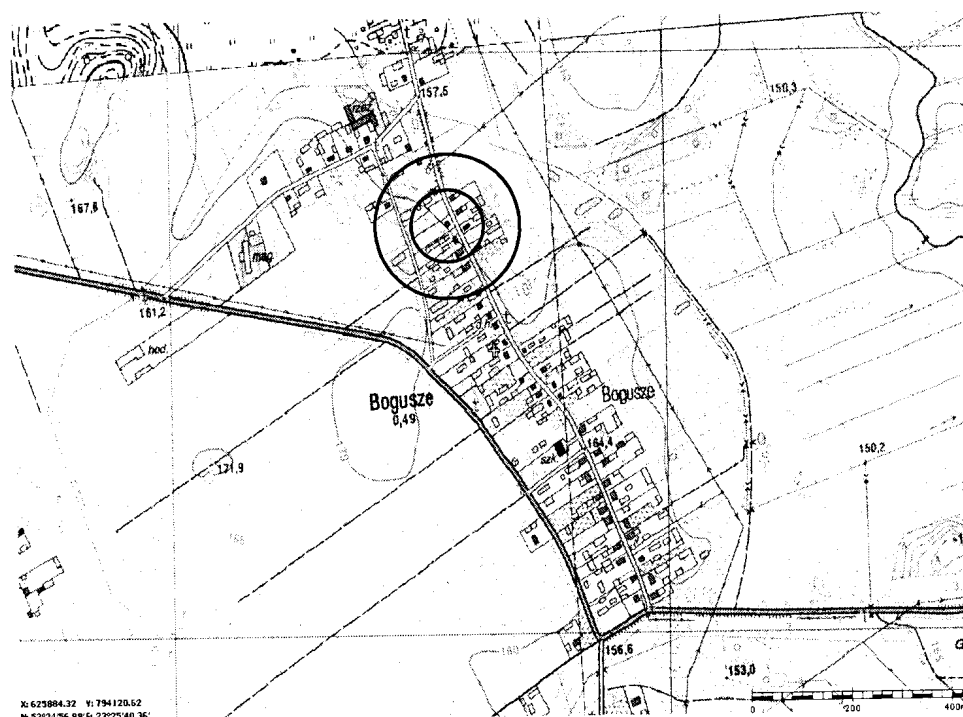
Jeden obszar to teren w środkowej części wsi Bogusze obejmujący nieruchomość na której zlokalizowana jest Szkoła Podstawowa z Boguszach wraz z otoczeniem. Obszar ten zajmuje powierzchnię 0,8900 ha. Zlokalizowany jest tam budynek szkoły podstawowej oraz plac służący jako boisko sportowe zarówno dla dzieci uczących się w szkole, ale także dla młodzieży i dorosłych mieszkańców wsi Bogusze. To na tym terenie mieszkańcy aktywnie wypoczywają, uprawiają różne dyscypliny sportowe i prowadzą aktywny i sportowy tryb życia. Obszar ten ze względu na swoje położenie i znaczenie pełni dla mieszkańców wsi ważną funkcję.

Obszar ten został oznaczony na poniższej mapie poglądowej.



(lokalizacja nieruchomości na której zlokalizowana jest szkoła podstawowa)

Drugim ważnym miejscem pełniącym funkcję kulturalną we wsi pełni obecnie budynek parafialny (punk katechetyczny) Parafii św. Antoniego w Sokółce, który w miarę potrzeb mieszkańców wykorzystywany jest jako klub wiejski. Jest on także położony praktycznie w centrum wsi. Skupia on okoliczną młodzież i dzieci, umożliwia spędzanie wolnego czasu. Ze względu na zły stan techniczny, w pomieszczeniach klubu na dzień dzisiejszy nie można prowadzić i rozwijać zajęć edukacyjne z zakresu regionalizmu, spotkań i pokazów odtwarzających dawne zwyczaje oraz obrzędy ludowe, zajęć świetlicowych i edukacyjnych dzieciom i młodzieży itp. Docelowo zachodzi potrzeba wybudowania przez Gminę Sokółka budynku klubu wiejskiego na potrzeby mieszkańców wsi Bogusze, gdyż takie są potrzeby i oczekiwania mieszkańców.



(lokalizacja nieruchomości na której zlokalizowany jest budynek parafialny)

Wymienione wyżej obiekty, niezwykle istotne z punktu widzenia społeczno – kulturalnego życia wsi, zlokalizowane są przede wszystkim w centrum miejscowości lub w niedalekim jego sąsiedztwie. Dla osób korzystających z tych obiektów duże znaczenie ma także uporządkowane i bezpieczne do nich dojście.

z dnia 2011r.

Na podstawie art. 18 ust. 2 pkt. 6 ustawy z dnia 8 marca 1990r. o samorządzie gminnym (Dz. U. z 2001 r. Nr 142, poz. 1591; z 2002 r. Nr 23, poz. 220, Nr 62, poz. 558, Nr 113, poz. 984, Nr 214, poz. 1806, z 2003 r. Nr 80, poz. 717, Nr 162, poz. 1568, z 2004 r. Nr 102, poz. 1055, Nr 116, poz. 1203, z 2005 r. Nr 172, poz. 1441; z 2006 r. Nr 17 poz. 128, Nr 181 poz. 1337, z 2007 r. Nr 48 poz. 327, Nr 138, poz. 974, Nr 173, poz. 1218, z 2008 r. Nr 180 poz. 1111, Nr 223 poz. 1458, z 2009 r. Nr 52 poz. 420, Nr 157, poz. 1241; z 2010 r. Nr 28, poz. 142 i 146, Nr 40, poz. 230, Nr 106, poz. 675), w związku z § 10 ust. 2 pkt. 2 lit. „b” Rozporządzenia Ministra Rolnictwa i Rozwoju Wsi z dnia 14 lutego 2008r. w sprawie szczegółowych warunków i trybu przyznawania pomocy finansowej w ramach działania „Odnowa i rozwój wsi” objętego Programem Rozwoju Obszarów Wiejskich na lata 2007-2013 (Dz. U. z 2008r. Nr 38, poz. 220, Nr 156, poz. 974, z 2010r. Nr 65, poz. 417, Nr 162, poz. 1092) uchwała się, co następuje:

§1. Zatwierdzić „Plan Odnowy Miejscowości Maławicze Dolne na lata 2010-2017”, stanowiący załącznik do uchwały.

§2. Uchwała wchodzi w życie z dniem powzięcia.

dm. 13. 01. 2011 r.

1901 1011. Ex 6
Sp. 12. P. B. 1011

Uzasadnienie.

W ramach Programu Rozwoju Obszarów Wiejskich na lata 2007-2013 i działania „Odnowa i rozwój wsi”, gmina ubiega się o dofinansowanie operacji o nazwie „Wykonanie obiektów sportowo-rekreacyjnych w miejscowościach Bogusze i Maławicze Dolne”.

Poziom dofinansowania operacji w ramach w/w programu wynosi do 75% kosztów kwalifikowanych. Gmina Sokółka posiada opracowaną uproszczoną dokumentację techniczną i kosztorysową do realizacji w/w zadania.

Operacja obejmuje wykonanie obiektów sportowo-rekreacyjnych (boisko do piłki nożnej o nawierzchni z trawy naturalnej, boisko wielofunkcyjne asfaltowe oraz plac zabaw) w poszczególnych miejscowościach.

Podjęta uchwała zatwierdzająca „Plan Odnowy Miejscowości Maławicze Dolne na lata 2010-2017”, wraz z załącznikiem stanowi wymagany dokument do wniosku o dofinansowanie operacji. Wcześniej plan ten został przyjęty uchwałą przez Zebranie Wiejskie Sołectwa Maławicze Dolne.

Głównym celem realizacji operacji jest stworzenie warunków do aktywnych form wypoczynku i spędzania wolnego czasu.

Tekst załącznika stanowiącego „Plan odnowy Miejscowości Maławicze Dolne na lata 2010-2017” ze względu na dużą objętość (46 stron) znajduje się do wglądu w Urzędzie Miejskim w Sokółce, 1 egz. w pokoju nr 302 i 1 egz. w pokoju nr 309, a także na stronie internetowej www.sokolka.pl.

Piotr Romanowicz



Gmina Sokółka

Plan Odnowy Miejscowości

Malawicze Dolne

na lata 2010-2017

Spis treści:	Strona
Wstęp	3
1. Charakterystyka miejscowości Malawicze Dolne	5
2. Inwentaryzacja zasobów służących odnowie miejscowości	27
3. Ocena mocnych i słabych stron miejscowości	34
4. Opis planowanych zadań inwestycyjnych i przedsięwzięć aktywizujących społeczność lokalną	38
5. Opis i charakterystyka obszarów o szczególnym znaczeniu dla zaspokojenia potrzeb mieszkańców.	45

Wstęp

Celem planu odnowy miejscowości jest podtrzymanie lub odtworzenie atrakcyjności wsi jako miejsca zamieszkania i zaplanowanie zadań inwestycyjnych i przedsięwzięć aktywizujących społeczność lokalną w sposób dostępny, oczekiwany oraz wykonalny dla lokalnej społeczności. Jest to szczególnie ważne w dzisiejszej sytuacji, gdy miasta oferują konkurencyjną alternatywę zamieszkania, a rolnictwo traci swą atrakcyjność jako źródło utrzymania, co prowadzi głównie do migracji młodych ludzi ze wsi do miasta.

Idea odnowy wsi przekonuje nas, że odnowiona, doinwestowana i ożywiona kulturowo wieś odzyska swoją atrakcyjność jako miejsce zamieszkania, zapewni swoim mieszkańcom godziwy standard i jakość życia oraz zdoła zatrzymać młodzież na miejscu. Plan odnowy miejscowości ma powodować, że wieś będzie w sposób zaplanowany i celowy rozwijać się. Działania podejmowane przez mieszkańców przy finansowym i organizacyjnym wsparciu gminy doprowadzić mają do trwałej poprawy miejscowych warunków życia.

Korzyści wynikające z posiadania planu odnowy miejscowości:

- plan umożliwia efektywne gospodarowanie zasobami takimi, jak środowisko, zasoby ludzkie, infrastruktura i środki finansowe;
- zapisanie tego procesu w formie planu umożliwia stałą ocenę postępów i korygowanie błędów przez wszystkich członków społeczności lokalnej;
- monitorowanie dokumentu umożliwia zaangażowanie władz lokalnych oraz mieszkańców w planowanie swojej przyszłości;
- tworzenie planu odnowy miejscowości sprzyja realistycznej ocenie mocnych i słabych stron miejscowości, a przez to przyjrzenie się możliwościom oraz potencjalnym problemom, które mogą się pojawić w przyszłości.

Plan Odnowy Miejscowości Malawicze Dolne obejmuje swoim zasięgiem obszar tej miejscowości w perspektywie na lata 2010-2017.

Niniejsze opracowanie zawiera charakterystykę miejscowości, inwentaryzację zasobów służących odnowie miejscowości, analizę SWOT czyli mocne i słabe strony miejscowości, planowane kierunki rozwoju, opis planowanych zadań inwestycyjnych i przedsięwzięć aktywizujących społeczność lokalną wraz z szacunkowym kosztorysem i harmonogramem działań.

Niniejszy plan jest planem otwartym stwarzającym możliwość aktualizacji w zależności od potrzeb społecznych, uwarunkowań finansowych i innych zmian zachodzących na obszarze działania planu.

Wprowadzone do planu zadania inwestycyjne zostały zidentyfikowane w oparciu o wytyczne środowiska lokalnego i konsultacje społeczne. Podstawą tworzenia Planu Odnowy Miejscowości Malawicze Dolne jest zdanie sobie sprawy z lokalnych zasobów i potencjałów, zainwestowanie w rozwój i stworzenie systemu działań partnerskich tak, aby uzyskać efekt przyrastania inicjatyw i kumulowania się ich skutków.

Wieś Malawicze Dolne położona jest w północno-wschodniej części Polski, w województwie podlaskim, w powiecie sokólskim, administracyjnie przynależy do Gminy Sokółka i leży w jej wschodniej części. Przez wieś przebiega droga powiatowa nr 1268B Sokółka – Malawicze Dolne – Wojnowce – Babiki – Słoja - Słójka oraz w centrum zabudowy wsi droga gminna (ulica) posiadająca nawierzchnię brukowcową. Przy miejscowości Malawicze Dolne znajduje się skrzyżowanie typu rondo, z którego rozchodzą się drogi powiatowe w kierunku na: Sokółkę, Wojnowce, Nomiki (Klimówkę), Bohoniki (Drahle). Miejscowość zamieszkują 133 osoby, w 33 budynkach mieszkalnych.

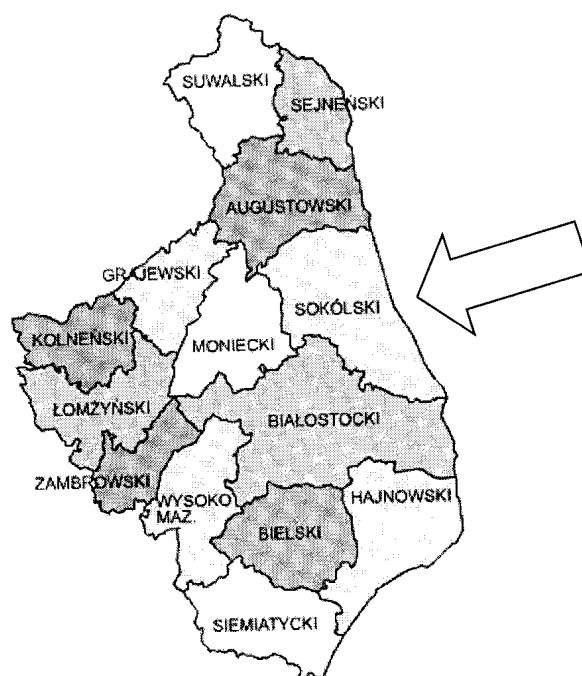
Malawicze Dolne znajdują się na terenie ukształtowanym przez lodowiec, leżą w otoczeniu Obszarów Chronionego Krajobrazu „Wzgórza Sokólskie”, posiadają niezwykle piękny krajobraz, czyste powietrze, brak przemysłu oraz staropolską gościnność.

1. Charakterystyka miejscowości Malawicze Dolne

1.1. Położenie i charakterystyka Gminy Sokółka

1.1.1. Położenie gminy Sokółka

Gmina Sokółka położona jest w północnej części Niziny Podlaskiej. Nizinny teren urozmaicają wzniesienia i pagórki polodowcowe osiągające 230 m n.p.m., które tworzą bardzo urokliwy Obszar Chronionego Krajobrazu „Wzgórza Sokólskie”. Znakomite tereny rekreacyjno-wypoczynkowe stanowi też pobliska Puszcza Knyszyńska, rozciągająca się w dorzeczu rzeki Sokółka. Należy do niej, położony częściowo w gminie Sokółka, Park Krajobrazowy Puszczy Knyszyńskiej im. prof. Witolda Sławińskiego.



(położenie powiatu sokólskiego w województwie podlaskim)

Gmina Sokółka zajmuje obszar o powierzchni 314 km². Siedziba gminy mieści się w mieście Sokółka, w którym znajdują się również siedziba władz powiatu sokólskiego oraz instytucji rejonowych, powiatowych i służb obejmujących swoim zasięgiem 10 okolicznych gmin należących do powiatu sokólskiego.



(położenie Gminy Sokółka w powiecie sokólskim)

Gmina sąsiaduje od północnego - wschodu z Gminą Kuźnica Białostocka, od południowego - wschodu z Gminą Szudziałowo, od południa z Gminą Supraśl, od zachodu z Gminami Janów i Czarna Białostocka, a od północy z Gminą Sidra. Wschodnia granica gminy na odcinku kilku kilometrów pokrywa się z granicą Polski z Białorusią.

Sieć osadniczą w gminie tworzy miasto Sokółka wraz z 68 wsiami wchodzącymi w skład 55 sołectw. Obszar Gminy Sokółka na koniec 2009 roku zamieszkiwało 26 809 osób, z czego 19 009 osób to mieszkańcy miasta Sokółka, natomiast 7 800 osoby to mieszkańcy gminy.

1.1.2. Walory przyrodnicze

Teren Gminy Sokółka to jeden z najciekawszych przyrodniczo i najmniej zanieczyszczonych regionów w województwie. Jest to kraina kompleksów leśnych, zachowanych w naturalnym stanie dolin rzecznych i harmonijnego rolniczego krajobrazu kulturowego. O wartości przyrodniczej Gminy Sokółka świadczą obszary chronione, różnej rangi. Do najcenniejszych należą Park Krajobrazowy Puszczy Knyszyńskiej, Obszar Chronionego Krajobrazu „Wzgórza Sokólskie”, rezerваты przyrody np. „Kozłowy Ług”, oraz obszar sieci ekologicznej NATURA 2000.

Na terenie Gminy Sokółka zbiorowiska roślinności naturalnej, bądź zbliżonej do naturalnej pokrywają znaczne obszary powierzchni (lasy, bagna i torfowiska, naturalne łąki), drugie tyle

zajmują obszary o zachowanym harmonijnym rolniczym krajobrazie kulturowym, z przewagą tradycyjnego, mało intensywnego rolnictwa. Tak więc obszary o cennym krajobrazie przyrodniczym lub kulturowym zajmują w obrębie gminy większą część powierzchni, co stawia go w rzędzie najciekawszych nie tylko w województwie podlaskim, ale i w kraju. Flora roślin naczyniowych występujących na terenie gminy liczy wiele gatunków, w tym wiele gatunków rzadkich i chronionych.

Pod względem faunistycznym Gmina Sokółka należy do cennych obszarów nie tylko w województwie ale i w Polsce. Dzieje się tak przede wszystkim za przyczyną Puszczy Knyszyńskiej, będącej ostoją licznych gatunków rzadkich i ginących już na naszym kontynencie zwierząt. Występuje tu kilkadziesiąt gatunków ssaków (m.in. żubr, łось, wilk, ryś, bóbr i wydra), ptaków lęgowych, gatunków gadów, gatunków płazów, gatunków ryb. Wiele gatunków zwierząt objętych jest ochroną prawną. Wiele rzadkich gatunków zwierząt i roślin, występujących w regionie, a zwłaszcza w Parku Krajobrazowym Puszczy Knyszyńskiej, budzi zainteresowanie turystów - przyrodników z kraju i zagranicy, a możliwość oglądania tych gatunków w warunkach naturalnych jest jednym z celów przyjazdów turystycznych. Tereny objęte różnymi formami ochrony prawnej zajmują znaczną część powierzchni gminy. Poza tym znajduje się wiele innych obszarów, których potencjał przyrodniczy predestynuje je do objęcia ochroną. Obszary przyrodniczo cenne stanowią jedną z głównych atrakcji turystycznych regionu i jeden z głównych celów wizyt turystów.

Na terenie Gminy Sokółka, na mocy przyrodniczych Dyrektyw Unii Europejskiej, tzw. Dyrektywy Ptasiej i Dyrektywy Siedliskowej, utworzono obszar sieci ekologicznej NATURA 2000, który obejmuje Puszcę Knyszyńską i jego otulinę.

Zgodnie z rozporządzeniem Ministra Środowiska z dnia 21 lipca 2004 roku w sprawie wyznaczenia obszarów specjalnej ochrony ptaków Natura 2000 (Dz. U. Nr 229, poz. 2313), na sieć Natura 2000 w województwie podlaskim składa się obszar specjalnej ochrony ptaków Natura 2000 o pow. 499.471,5 ha, co stanowi 24,75% powierzchni województwa, w tym Puszcza Knyszyńska o pow. 132372,2 ha obejmująca teren Gminy Sokółka o pow. 2256,1 ha. Wyznaczenie obszarów Natura 2000 nakłada obowiązek zachowania dobrej kondycji i typów siedlisk i gatunków będących celem ochrony na danym obszarze.

Teren Gminy Sokółka, to również jeden z najczystszych regionów Polski. Poziom zanieczyszczenia powietrza i wód, a także zagrożenia hałasem należy do najniższych w kraju. Jest to czynnik sprzyjający rozwojowi turystyki oraz działaniom ten rozwój wspomagających, jak przykładowo produkcja zdrowej i ekologicznej żywności.

1.1.3. Walory kulturowe gminy

Położenie w obszarze przygranicznym i historyczne losy sprawiły, że gmina Sokółka jest bardzo interesującym miejscem pod względem wyznaniowo-etnicznym. Przez wieki krzyżowały się tu wpływy religijne i kulturowe różnych narodowości: Polaków, Białorusinów, Żydów, Tatarów, Rosjan, Litwinów. Do dziś spora część okolicznej ludności wiejskiej posługuje się gwarą stanowiącą mieszankę języka polskiego, białoruskiego i rosyjskiego.

Gmina Sokółka to jeden z najciekawszych pod względem kulturowym regionów w kraju. Decyduje o tym różnorodność kulturowo-religijna związana z położeniem na polsko-białoruskim pograniczu etnicznym oraz najlepiej w kraju zachowany wiejski krajobraz kulturowy z doskonale wkomponowanymi w pejzaż wsiami o cennych układach osadniczych i zwartymi zespołami tradycyjnej drewnianej zabudowy.

Pod względem wyznaniowym społeczność sokóleńska nie jest jednorodna, są tu przedstawiciele katolicyzmu, prawosławia i islamu. Na terenie sokólszczyzny znajduje się wiele zabytków wiejskiej architektury drewnianej: wiatraków, chłopskich chat, stodół krytych strzechą, dworów oraz zaścianków z charakterystycznym układem zabudowy. Do ciekawych zabytków należy drewniany meczet w Bohonikach wraz z cmentarzem – mizarem oraz wiatrak sokólski we wsi Malawicze Górne.

Do najważniejszych obiektów świadczących o różnorodności kulturowej regionu należą ośrodki kultu religijnego. Ewenementem w obrębie Gminy Sokółka jest jeden z dwóch najważniejszych w kraju ośrodków tatarskiego islamu Bohoniki (drugi Kruszyniany w Gminie Krynki), z meczetami i starymi cmentarzami.

Unikatową w skali kraju atrakcję turystyczną stanowi „Szlak Tatarski”. Społeczność muzułmańska kultywuje tradycje i obrzędy swoich przodków. Co roku do Bohonik zjeżdżają się Tatarzy z całego kraju na obchody kilkudniowego święta Kurban Bajram, podczas którego dokonywany jest rytualny ubój byka.

Gmina Sokółka charakteryzuje się wyjątkową różnorodnością narodowościową i religijną. Znajdują się tu skupiska i ośrodki kulturalne oraz religijne polskich wyznawców prawosławia, katolicyzmu i Tatarów (Sokółka, Bohoniki). Po innych mniejszościach, zamieszkujących niegdyś ten region – m.in. Żydach pozostały liczne ślady i pamiątki. Świątynie i cmentarze różnych wyznań, kapliczki i krzyże oraz charakterystyczne dla poszczególnych grup etnicznych budownictwo wiejskie, stanowią nieodłączny element krajobrazu regionu.

Tereny wiejskie na wschodnim pograniczu należą do obszarów o najlepiej zachowanym wiejskim krajobrazie kulturowym w skali kraju. Istniejące tu wsie zachowały cenne układy przestrzenne, a w budownictwie wiejskim ciągle zdecydowanie dominuje tradycyjna zabudowa drewniana. Jest to jedyne w swoim rodzaju połączenie zachowanego krajobrazu kulturowego z naturalnym krajobrazem przyrodniczym, co stwarza wyjątkowo korzystne warunki dla rozwoju turystyki kulturowej i agroturystyki.

Zabytki drewnianego budownictwa wiejskiego w Gminie Sokółka należą do bardzo cennych. Gmina Sokółka położona jest w regionie, gdzie istnieją zachowane w całości zespoły starej drewnianej zabudowy wsi. Tradycyjne drewniane wiejskie domy odznaczają się nie tylko harmonią sylwetki i znakomitymi proporcjami, ale także bogatym często zdobnictwem w postaci bogato rzeźbionych nadokienników, okiennic i innych dodatków zdobniczych.

W ośrodkach miejskich regionu zachowały się zespoły zabytkowe z historycznymi układami urbanistycznymi i starą małomiasteczkową zabudową. Do ciekawszych i lepiej zachowanych zabytkowych układów urbanistycznych ze starą zabudową znajdują się w historycznych centrach można zaliczyć centrum miasta Sokółka.

Największą grupę zabytków w regionie stanowią obiekty sakralne. Spośród nich najcenniejsze są cerkiew i kościoły. Ciekawym zabytkiem jest także drewniany meczet tatarski w Bohonikach. Ponadto w całym regionie liczne są cmentarze ze starymi nagrobkami i krzyżami oraz często bogato zdobione kapliczki i krzyże przydrożne, z których wiele ma dużą wartość artystyczną. Godne zwiedzenia są również kościoły we wsiach Kundzin i Stara Rozedranka.

Gmina Sokółka należy do regionu, gdzie zachowały się stare drewniane wiatraki i młyn wodny. Ciekawy zabytkowy wiatrak znajduje się w Malawiczach Górnych, natomiast młyn wodny w Plebanowcach.

W mieście Sokółka znajduje się Muzeum Ziemi Sokólskiej z działem historycznym, etnograficznym oraz bogatym działem dotyczącym Tatarów. Prowadzona jest również część wystawowa z galerią obrazów i innych wytworów artystycznych.

We wsi Janowszczyzna znajduje się Izba Regionalna posiadająca bogate zbiory eksponatów związanych z historią wsi i wyrobami ludowymi tworzonymi przez mieszkańców. Tam też odbywają się liczne imprezy z dziedzictwa kulturowego i regionalizmu. Wytwarzane są w tej wsi produkty kuch regionalnej jak: ser suszony podlaski i kumpiak podlaski.

Różnorodność kulturowa znajduje odbicie w działalności ośrodków kultury, sztuki i wytwórczości ludowej. Bogate niegdyś tradycje rękodzieła i rzemiosła ludowego są w regionie kontynuowane, a w niektórych regionach odradzają się. W Sokółce znajduje się kilka pracowni rzeźby w drewnie.

W niektórych miejscowościach jak np. w Malawiczach Górnych kultywuje się tradycyjny wypiek chleba oraz wytwarza i oferuje do sprzedaży oryginalne lokalne produkty spożywcze.

Największą miejscowością na terenie gminy jest miasto Sokółka. W nim też zlokalizowane są usługi ponadlokalne w zakresie szkolnictwa średniego, ochrony zdrowia, kultury, sportu, administracji, obsługi finansowej, ubezpieczeń i innych, z których korzystają wszyscy mieszkańcy gminy.

W Sokółce swoje siedziby mają: sąd, prokuratura, urząd skarbowy, oddział ZUS, oddział KRUS, cztery oddziały banków i inne instytucje publiczne.

1.1.4. Kierunki rozwoju gminy

Kierunki rozwoju Gminy Sokółka zostały określone w „Studium uwarunkowań i kierunków zagospodarowania przestrzennego Miasta i Gminy Sokółka” opracowanego w 1999 r. Zostały one określone przy uwzględnieniu uwarunkowań zewnętrznych (położenie gminy w Obszarze Chronionego Krajobrazu Puszczy Knyszyńskiej oraz w Obszarze Chronionego Krajobrazu „Wzgórza Sokólskie”, konieczność dostosowania rolnictwa do wymogów Unii Europejskiej

oraz wymagań rynku, wymiana handlowa ze wschodem) oraz uwarunkowań wewnętrznych (struktura demografii, struktura użytkowania i własności gruntów, gospodarka).

Przy ustalaniu kierunków rozwoju, obszar gminy został podzielony na dwa funkcjonalne obszary:

- Gmina Sokółka – obejmuje tereny wiejskie położone wokół miasta,
- Miasto Sokółka – obejmuje tereny w granicach administracyjnych miasta Sokółka.

Na terenie Gminy Sokółka przewidziano utrzymanie następujących funkcji podstawowych:

- produkcji rolnej dostosowanej do uwarunkowań naturalnych,
- gospodarki leśnej w dostosowaniu do wymogów ochrony środowiska wynikających ze statusu ochrony prawnej kompleksu Puszczy Knyszyńskiej oraz Wzgórz Sokólskich.

Funkcjami towarzyszącymi funkcjom podstawowym są mieszkalnictwo i obsługa w zakresie rozwoju usług, komunikacji i infrastruktury technicznej. Z syntezy uwarunkowań naturalnych determinujących w głównej mierze strukturę funkcjonalną gminy wynikają predyspozycje do rozwoju funkcji rekreacyjnej, wypoczynkowej i turystycznej.

Tereny wiejskie Gminy Sokółka mają charakter rolniczo – leśny. Zajmują powierzchnię 29501 ha – 97,05% całkowitej powierzchni gminy. Struktura tych terenów w zależności od przeznaczenia gruntów wg danych GUS z 2002 r. była następująca:

- użytki rolne zajmowały ogółem 18940 ha – 64,2%, w tym:
 - grunty orne 12828 ha,
 - łąki 4058 ha,
 - pastwiska 1976 ha,
 - sady 78 ha,
- na lasy przypadało 6437 ha – 21,8% powierzchni,
- grunty pozostałe (tereny zurbanizowane, nieużytki, drogi, tereny kolejowe, wody itp.) zajmowały 4124 ha - 14%.

Całkowity obszar terenów miasta wynosi 1861 ha - 2,95% powierzchni całkowitej gminy.

1.1.5. Obszary preferowane do rozwoju rekreacji, wypoczynku i turystyki z funkcją rolniczą jaką uzupełniającą

Obszary te występują w zachodniej i południowej części gminy w terenach przyległych do Parku Krajobrazowego Puszczy Knyszyńskiej i Wzgórz Sokólskich oraz zbiornika wodnego w Kundzinie. Charakteryzują się one zróżnicowanym mozaikowatym krajobrazem łąkowo - polno - leśnym. Położone są one w obrębie chronionego Parku Krajobrazowego Puszczy Knyszyńskiej oraz Obszaru Chronionego Krajobrazu Wzgórz Sokólskich. Z uwagi na położenie oraz krajobraz stanowią dużą atrakcję turystyczną. Dla tych obszarów również określono zasady zagospodarowania przestrzennego:

- zachowanie dotychczasowego użytkowania rolniczego terenów ze szczególnym uwzględnieniem utrzymania mozaikowatej struktury użytkowania gruntów z zastosowaniem tzw. ekologicznych (przyjaznych dla środowiska) technologii,
- dopuszcza się zmiany użytkowania rolniczego gruntów niskiej bonitacji (klasy V i VI) dla potrzeb rozwoju leśnictwa na obszarach wytyczonych granicą polno - leśną oraz turystyki. W granicach miejscowości dopuszcza się nową zabudowę zagrodową mieszkaniową, inwestycje związane z obsługą rolnictwa a także rozwój usług, w tym obsługi turystycznej,
- zachowanie zwartości układów osadniczych, harmonijnie wkomponowanych w mozaikowaty krajobraz przedpola puszczy,
- dla zapewnienia pożądanego poziomu wód gruntowych oraz zwiększenia atrakcyjności turystycznej należy budować małe zbiorniki wodne.

1.2. Charakterystyka miejscowości Malawicze Dolne


Informacje ogólne.

Malawicze Dolne, to malowniczo położona miejscowość w województwie podlaskim, w powiecie sokólskim, w Gminie Sokółka. Wieś Malawicze Dolne zamieszkują 133 osoby i na terenie gminy pod względem liczby mieszkańców jest jedną z większych miejscowości.

Malawicze Dolne położone są we wschodniej części Gminy Sokółka, przy drodze powiatowej nr 1268B Sokółka – Malawicze Dolne – Wojnowce – Babiki – Słoja – Słójka. Przy miejscowości Malawicze Dolne znajduje się skrzyżowanie typu rondo, z którego rozchodzą się drogi powiatowe w kierunku na: Sokółkę, Wojnowce, Nomiki (Klimówkę), Bohoniki (Drahle).

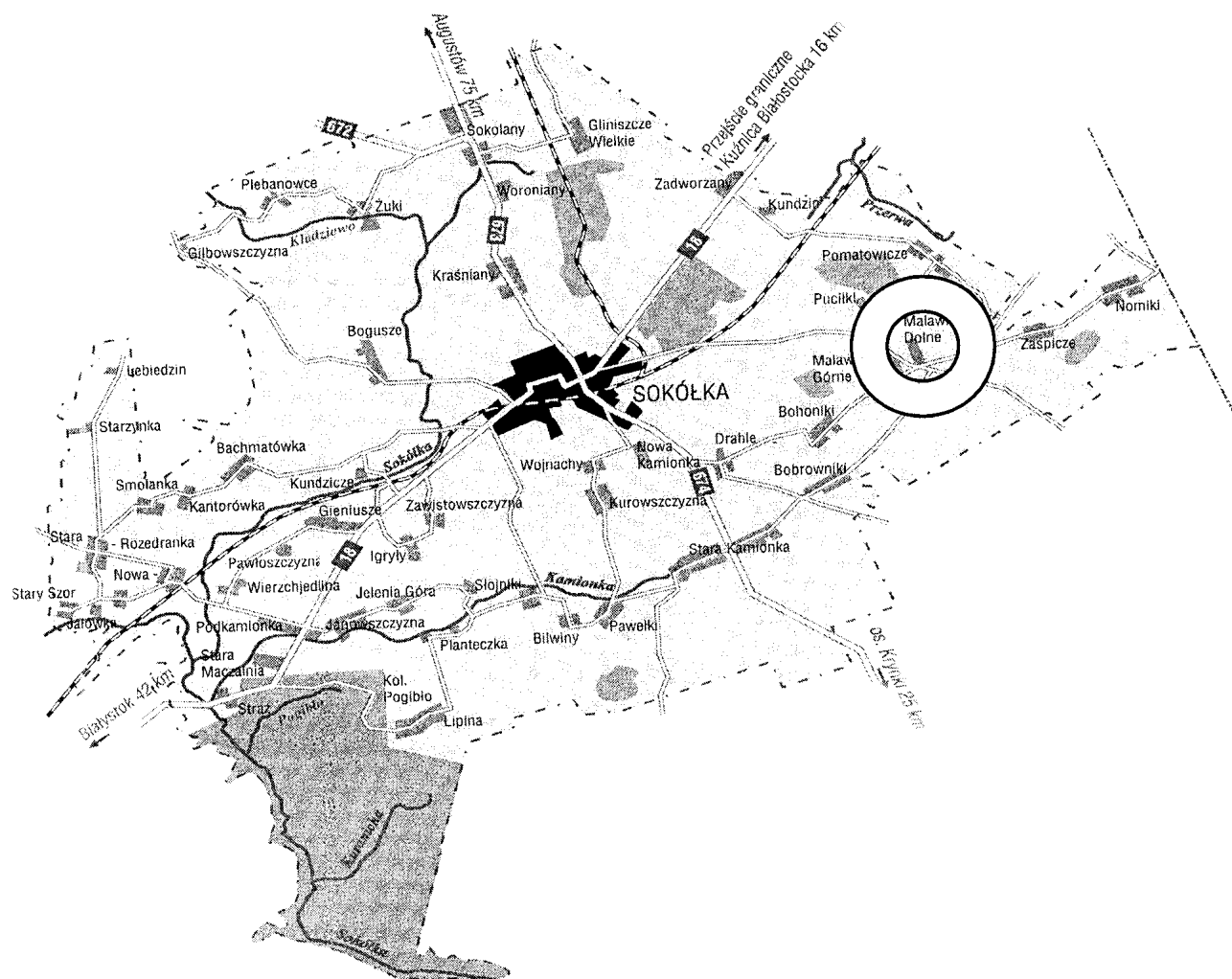
Malawicze Dolne znajdują się na terenie ukształtowanym przez lodowiec, leżą w otoczeniu Obszarów Chronionego Krajobrazu „Wzgórza Sokólskie”, posiadają niezwykle piękny krajobraz i czyste powietrze.

Od strony zachodniej wsi przechodzi droga powiatowa nr 1268, która łączy Malawicze Dolne z miastem Sokółka. Bezpośrednio przez wieś przechodzi droga (ulica) gminna. Istnieje zatem dogodne połączenie wsi Malawicze Dolne z miastem Sokółka oraz drogą krajową nr 19 Białystok – Sokółka – Kuźnica Białostocka - granica państwa (Białoruś). Odległość wsi Malawicze Dolne od miasta Sokółka, siedziby władz powiatowych i gminnych wynosi zaledwie 7 kilometrów.



(początek wsi Malawicze Dolne od strony Sokółki)

Plan Odnowy Miejscowości Malawicze Dolne na lata 2010-2017



(położenie wsi Malawicze Dolne na terenie Gminy Sokółka)

Wieś Malawicze Dolne należy do Sołectwa Malawicze Dolne, które posiada swój statut zatwierdzony Uchwałą nr VI/36/03 Rady Miejskiej w Sokółce z dnia 27 lutego 2003r. w sprawie statutów sołectw gminy Sokółka (załącznik Nr 22 do Uchwały Nr VI/36/03).

Ukształtowanie terenu, ich polodowcowa rzeźba z różnorodnymi formami typu pagórki, doliny, czynią obszar wsi Malawicze Dolne niezwykle atrakcyjnym krajobrazowo. Walory przyrodnicze tego krajobrazu podnosi Obszar Chronionego Krajobrazu „Wzgórza Sokólskie” położony w niedużej odległości od wsi Malawicze Dolne.

We wsi Malawicze Dolne znajdują się 33 budynki mieszkalne (gospodarstwa domowe), zamieszkałe przez 133 mieszkańców. Średnia liczba mieszkańców na jedno gospodarstwo

domowe wynosi 4,0 osób. W ostatnich latach zauważa się tendencję stopniowego zmniejszania się liczby mieszkańców.

Wieś Malawicze Dolne jest typową wsią podlaską, gdzie większość mieszkańców stanowią rolnicy prowadzący indywidualne gospodarstwa rolne. Występuje tu przeważająca zabudowa siedliskowa, zagrodowa dostosowana do prowadzenia gospodarstw rolnych i dających duże możliwości do rozwoju turystycznego, głównie agroturystyki.

Na terenie wsi zarejestrowane są 2 podmioty gospodarczych, prowadzące działalność handlową. Obecnie we wsi Malawicze Dolne znajdują się niewykorzystane dwa budynki w których była prowadzona zlewnia mleka i sklep spożywczy.

Historia.

Na temat historii pochodzenia miejscowości Malawicze Dolne brak jest szczegółowych informacji źródłowych i opracowań mogących nakreślić rys historyczny tej podsokólskiej wsi. Brak jest także przekazów historycznych związanych z historią powstania wsi.

Wieś Malawicze Dolne z pewnością historycznie była związana z powstaniem miasta Sokółka, gdyż położona jest zaledwie 7 kilometrów od miasta Sokółka.

O najstarszych śladach człowieka w okolicach Sokółki świadczą grodziska położone w najbliższej odległości od miasta (10km) datowane na II okres średniowieczny na podłożu osadnictwa starszego. W XIII-XV w. okolice dzisiejszej Sokółki pokrywała olbrzymia puszcza Grodzieńska. Kolonizowano ją, zakładając osady przede wszystkim wzdłuż rzek wpadających do Niemna. Także drogi, które powstawały w puszczy dla utrzymania komunikacji między Koroną a Litwą, były elementem wyznaczającym nowe kierunki i zasięg osadnictwa. W 1528 r. król Zygmunt I wyłączył z Puszczy Grodzieńskiej duży obszar i nadał go w całości swojej żonie, Bonie Sforza. Wraz z nadaniem owej części puszczy królowa Bona otrzymała położone tutaj dwory wielkksiążęce m.in. Molawicę i Sucholdę. Ta informacja o dworze Sucholda położonym u źródeł rzeki Sucholdy (później Sokołdy) jest pierwszą wzmianką o dzisiejszej Sokółce. W XVI wieku nastąpił podział olbrzymiej Puszczy Grodzieńskiej na mniejsze jednostki administracyjne. Dwór Sucholda znalazł się na terenie Puszczy Molawickiej. Wkrótce oddzielono puszcze od dworów, którym podlegały. Utworzono dzierżawy zwane leśnictwami. Wtedy to utworzono z niedużych puszczy: Kuźnickiej, Odelskiej, Molawickiej i Kryńskiej leśnictwo sokólskie z siedzibą leśniczego w

Dworze Sokołdka (Sokółka). Stare Puszcze nazwano kwaterami Puszczy Sokólskiej. Kwatery molawickiej pilnowali osocznicy mieszkający w Bohuszach. Między rokiem 1586 a 1589 r. nadano Sokółce prawo na targi i jarmarki. Sokółka stała się wsią targową. W 1609 r. Sokółka stała się miastem. Na krótko przed 1609 r. przybyli tu rewizorzy mieli za zadanie rozplanowanie przyszłego miasta. Mieszczanie sokółscy mieli obowiązek pobudowania czterech karczem wjezdnych. Dniem targowym ustanowiono poniedziałek. Nowo założone miasteczko zostało zwolnione na okres 6 lat od wszelkich podatków. W przywileju wymienieni są także osocznicy mieszkający we wsi Bohusze (Bochuszewo) i wsi Sokolce. Akt założenia miasta rewizorzy królewscy podpisali w Sokółce 10 stycznia, a król zatwierdził do w Warszawie 28 lutego 1609 r.

Wieś Malawicze Dolne (dawna nazwa Molawica) w 1641 r. była wsią strzelecką. Posiadała ona 29 włók ziemi oraz tyluż strzelców, którzy posiadali 29 koni, 14 wołów i płacili z włóki po 7 złp, oraz dawali po solance owsa. Istniała jeszcze Molawica Mała, licząca 4 włóki ziemi, 4 konie i 2 wozy. Molawicka Puszcza Królewska stanowiła 3 kwaterę Królewskiej Puszczy Sokólskiej, było w niej 22 ostępów. W 1650 roku w skład istniejącego wówczas wójtostwa sokólskiego wchodziły następujące wsie: Poniatowicze, Mała Molawica, Bohoniki i Drahle. Poddani należący do leśnictwa Sokólskiego posiadali w Poniatowiczach 5 włók, a we wsi Molawica Mała, mieszkający tam strzelcy trzymali 2 włóki. Za czasów Jana III Sobieskiego w pobliskich wsiach należących do ekonomii grodzieńskiej zostali osadzeni Tatarzy. We wsiach Bohoniki, Drahle i Malawicze osiedlono Rotmistrza Olejewskiego wraz z żołnierzami z jego chorągwi. Oficerowie założyli niewielkie folwarki w Malawiczach i Bohonikach.

Klub wiejski.

We wsi Malawicze Dolne brak jest budynku pełniącego wyłącznie funkcję klubu wiejskiego. Funkcję kulturalną we wsi pełni obecnie budynek będący własnością Gminy Sokółka, gdzie zlokalizowana jest Filia Biblioteki Publicznej i część pomieszczeń w miarę potrzeb mieszkańców wykorzystywana jest na spotkania mieszkańców (np. zebrania wiejskie). W miarę potrzeb skupia on okoliczną młodzież i dzieci, umożliwia spędzanie wolnego czasu. Ze względu na zły stan techniczny, w pomieszczeniach klubu na dzień dzisiejszy nie można prowadzić i rozwijać zajęć edukacyjne z zakresu regionalizmu, spotkań i pokazów odtwarzających dawne zwyczaje oraz obrzędy ludowe, itp. Docelowo zachodzi potrzeba wykonania kapitalnego remontu budynku na potrzeby mieszkańców wsi Malawicze Dolne.

Budynek ten od wielu lat nie przechodził żadnych remontów. Drobne prace remontowe i porządkowe są wykonywane przy udziale społecznym mieszkańców wsi. Cały budynek nie jest w najlepszym stanie technicznym. Zarówno na zewnątrz (okna, elewacja, dach), jak i wewnątrz wymaga kapitalnego remontu (posadzki, podłogi, sufity, ogrzewanie, instalacje sanitarne). Należy także dokonać zagospodarowania terenu przy budynku klubu wraz z wykonaniem nowego ogrodzenia.

Dorośli, młodzież i dzieci chętnie spędzali by tutaj wolny czas, na organizowanych różnego rodzaju spotkaniach. Brak jest jednak odpowiedniego wyposażenia, dającego zajęcie dzieciom i młodzieży (gry planszowe, gry edukacyjne, gry sportowe, wyposażenie: telewizor, DVD, odtwarzacz multimedialny, nagłośnienie itp.).

Struktura przestrzenna miejscowości. Architektura wsi.

Elementem charakterystycznym układu przestrzennego wsi Malawicze Dolne jest zwarta zabudowa zagrodowa tzw. „ulicówka” usytuowana po obu stronach drogi gminnej (ulicy). Występuje w tej wsi także niezbyt rozległa zabudowa kolonijna, zlokalizowana wśród pól z różnych stron Malawicz Dolnych.



(zabudowa wsi Malawicze Dolne)

We wsi zachowały się drewniane chałupy i budynki gospodarcze z początków XX wieku. Wśród krajobrazu architektonicznego jest wiele obiektów drewnianych typowych dla Podlasia. Większość obecnego dzisiejszych Malawicz Dolnych posiada budynki gospodarcze i inwentarskie.

Drewniane budownictwo wiejskie w Malawiczach Dolnych należy do bardzo cennych. We wsi Malawicze Dolne istnieją zachowane w całości zespoły starej drewnianej zabudowy wsi. Tradycyjne drewniane wiejskie domy odznaczają się nie tylko harmonią sylwetki i znakomitą proporcjami, ale także bogatym często zdobnictwem w postaci bogato rzeźbionych elementów wykończeniowych.

Architektura wsi jest wyrazem dziedzictwa narodowego. Rozwijała się w dużej mierze niezależnie od architektonicznych mód panujących na obszarach miast. Składają się na nią zespoły obiektów mieszkalnych, gospodarczych i użyteczności publicznej. Zasada budownictwa wiejskiego było użyteczność i praktyczność rozwiązań technicznych, wynikające z doświadczeń wielu pokoleń i miejscowej tradycji. W Malawiczach Dolnych rodzaj istniejących obiektów mieszkalnych i gospodarczych dostosowany był do wielkości gospodarstwa i rodzaju jego produkcji, a układ budynków odpowiadał ich funkcji. O charakterze wsi decyduje typ zabudowy zagrodowej czyli usytuowanie budynków w stosunku do drogi względem siebie. W Malawiczach Dolnych występuje zwarta zabudowa mieszana. Część budynków stoi w stosunku do drogi węższym bokiem i mówimy wówczas o zabudowie „szczytowej”, niektóre stoją szerszym bokiem i mówimy wówczas o zabudowie „kalenicowej”.

Infrastruktura techniczna.

Infrastruktura techniczna we wsi Malawicze Dolne nie jest w najlepszym stanie, ale każda nowa inwestycja poprawia stan infrastruktury i ogólny wizerunek wsi. Od strony zachodniej wsi przebiega droga powiatowa nr 1268B Sokółka – Malawicze Dolne – Wojnowce – Babiki – Słója – Słójka, posiadająca bardzo dobrej jakości nawierzchnię asfaltową. Ulica we wsi, w centrum zabudowy stanowi droga gminna posiadająca nawierzchnię brukowcową w złym stanie technicznym. Brak jest także po obu stronach ulicy chodnika poprawiającego bezpieczeństwo pieszych. Przy miejscowości Malawicze Dolne znajduje się skrzyżowanie typu rondo, z którego rozchodzą się drogi powiatowe w kierunku na: Sokółkę, Wojnowce, Nomiki (Klimówkę), Bohoniki (Drahle). Drogi te, zaliczone do kategorii powiatowych zostały przebudowane w ciągu ostatnich kilku lat i posiadają bardzo dobre nawierzchnie asfaltowe. Pozostałe drogi posiadające mniejsze znaczenie w układzie komunikacyjnym, na

dzień dzisiejszy posiadają nawierzchnię brukowcową lub żwirową, której utrzymanie jest bardzo kosztowne i nie zawsze możliwe ze względu na zmienne warunki pogodowe. W najbliższych latach należy wykonać nawierzchnię asfaltową na ulicy we wsi Malawicze Dolne. Każda inwestycja drogowa poprawia warunki pracy i życia mieszkańców, bezpieczeństwo uczestników ruchu oraz estetykę wsi.

Infrastrukturę techniczną stanowi również linia wodociągowa zapewniająca mieszkańcom dostawę dobrej wody, linia energetyczna wraz z oświetleniem ulicznym oraz linia telekomunikacyjna.

Lokalna gospodarka odpadami oparta jest o składowisko odpadów komunalnych administrowanym przez Spółkę EURO Sokółka, znajdującym się we wsi Karcze. Na terenie wsi Malawicze Dolne prowadzona jest także selektywna zbiórka odpadów w formie wystawionych ogólnodostępnych kontenerów na butelki plastikowe typu „pet”, szkło i makulaturę. Koszt odbioru i wywozu surowców wtórnych ponosi gmina i odbywa się to w ramach ustalonego harmonogramu.

We wsi Malawicze Dolne ścieki bytowe odprowadzane są do urządzeń lokalnych, czyli zbiorników na ścieki socjalno-bytowe tzw. szamba. W perspektywie kilku lat rozważana jest możliwość budowy kanalizacji sanitarnej z podłączeniem do oczyszczalni ścieków, lub budowa indywidualnych (zbiorczych) przyzagrodowych oczyszczalni ścieków.

Oświata.

Szkoła w Malawiczach Dolnych wybudowana została w latach 1935-37. Było wówczas 5 sal lekcyjnych, biblioteka, kancelaria i 3 mieszkania. W latach 1983-84 szkoła została przebudowana. Dobudowano kotłownię, 3 mieszkania nauczycielskie. Mieszkania poprzednie przeznaczono na sale lekcyjne. Wykonano instalację c.o. i wody.

W Szkole Podstawowej obecnie w 7 oddziałach (klasy 0-6) uczy się 63 uczniów ze wsi Malawicze Dolne i innych okolicznych wsi. W szkole zatrudnionych jest 8 nauczycieli w pełnym wymiarze i 3 nauczycieli w niepełnym wymiarze. Razem w szkole jest 9,89 etatu.

Plan Odnowy Miejscowości Malawicze Dolne na lata 2010-2017

Stan organizacyjny szkoły w roku szkolnym 2010/2011

Wyszczególnienie	Liczba oddziałów	Liczba uczniów	w tym:						
			0	I	II	III	IV	V	VI
SP Malawicze Dolne	7	63	13	7	10	9	8	10	6

W ubiegłym roku szkolnym 2009/10 dane statystyczne w szkole przedstawiały się następująco:

Stan organizacyjny szkoły w roku szkolnym 2009/2010

Wyszczególnienie	Liczba oddziałów	Liczba uczniów	w tym:						
			0	I	II	III	IV	V	VI
SP Malawicze Dolne	4,5 + 0,5 + „0”	63	10	9	9	8	10	6	11

Stan wyposażenia w urządzenia specjalistyczne i zbiory biblioteczne

Wyszczególnienie	Ilość									
	Komputery		Projekторы	Rzutniki pisma	Rzutniki przeźro czy	Kamery video	Odtwarz acze DVD, CD,VHS	Ksero	Woluminy	Kamery monitoring
	ogółem	do użytku uczniów								
SP Malawicze D.	11	10	2	0	1	1	1	1	5894	0

Stan bazy lokalowej

Wyszczególnienie	Rok założenia	Pow. nieruchomości	Pomieszczenia (ilość)						
			Sale lekcyjne	Prac. komputerowe	Pracownie językowe	Sale gimnas.	Gabinety profil.	Świetlice	Stółwki
SP Malawicze D.	1949	32 000	7	1	0	0	1	1	1

Budżet szkoły w roku szkolnym 2009/10 i koszt utrzymania 1 ucznia

Wyszczególnienie	Rok 2009		
	Budżet	Liczba uczniów	Koszt
SP Malawicze Dolne	611 449,60	53	11 536,78

Wyniki sprawdzianu klas szóstych szkoły podstawowej w roku szkolnym 2009/10

Wyszczególnienie	Liczba uczniów na egzaminie	Czytanie w %	Pisanie w %	Rozumowanie w %	Korzystanie z informacji w %	Wiedza w praktyce w %	Średni wynik szkoły w pkt.
SP Malawicze D.	11	70,0	53,6	70,5	63,6	40,9	23,82

Spełnienie obowiązku szkolnego i promowanie uczniów w roku szkolnym 2009/10

Wyszczególnienie	Frekwencja w %	Spełn. obow. szkolnego w %	Promowanie w %
SP Malawicze Dolne	93,35	100	100

Dożywianie w roku szkolnym 2009/10

Wyszczególnienie	% dożywianych	Finansowanie	Inne formy dożywiania
SP Malawicze Dolne	82,0	OPS, „Szlanka mleka”	owoce, mleko

Budynek szkoły, jak i jego otoczenie wymaga dużego wkładu finansowego w celu przeprowadzenia niezbędnych prac remontowych i to zarówno na zewnątrz budynku jak i wewnątrz. W ubiegłych latach w budynku szkoły zostały wymienione okna.


Gmina Sokółka w latach 2008-09, 2009-10 realizowała projekty „Zapraszamy do przedszkoli i Klubów Przedszkolaka” oraz „Zapraszamy do Klubów Przedszkolaka” współfinansowanych z Europejskiego Funduszu Społecznego (Program Operacyjny Kapitał Ludzki) w ramach Priorytetu IX. Rozwój wykształcenia i kompetencji w regionach, Działanie 9.1., Poddziałanie 9.1.1. Zmniejszanie nierówności w stopniu upowszechniania edukacji przedszkolnej. W ramach realizacji projektów przy szkole w Malawiczach Dolnych został utworzony oddział przedszkolny, do którego uczęszczało w latach 2008-09 10 dzieci, w latach 2009-10 13 dzieci w wieku od 3 do 5 lat.

Projekt „Dobry start w Klubach Przedszkolaka” w ramach działania 9.1, poddziałanie 9.1.1 Zmniejszanie nierówności w stopniu upowszechniania edukacji przedszkolnej, otrzymał także dofinansowanie na lata 2010-2011 i obecnie w klubie przedszkolaka w Malawiczach Dolnych w zajęciach uczestniczy 7 dzieci.



(budynek Szkoły Podstawowej w Malawiczach Dolnych wraz z otoczeniem)

Przy szkole podstawowej brak jest kompleksu boisk sportowo-rekreacyjnych oraz placu zabaw, które mogą służyć społeczności lokalnej, młodzieży szkolnej oraz dzieciom do zabawy i aktywnych form wypoczynku. Występujący teren o nawierzchni trawiastej przy szkole obecnie pełni funkcję placu wykorzystywanego na przeprowadzanie lekcji wychowania fizycznego, zabaw dzieci i młodzieży oraz spotkań mieszkańców. Mieszkańcy chcieliby, aby w centralnej części wsi, przy szkole powstały porządne boiska sportowo-rekreacyjne i plac zabaw, służące wszystkim mieszkańcom.



(widok placu przy szkole zimą)



(widok placu przy szkole wczesną jesienią)

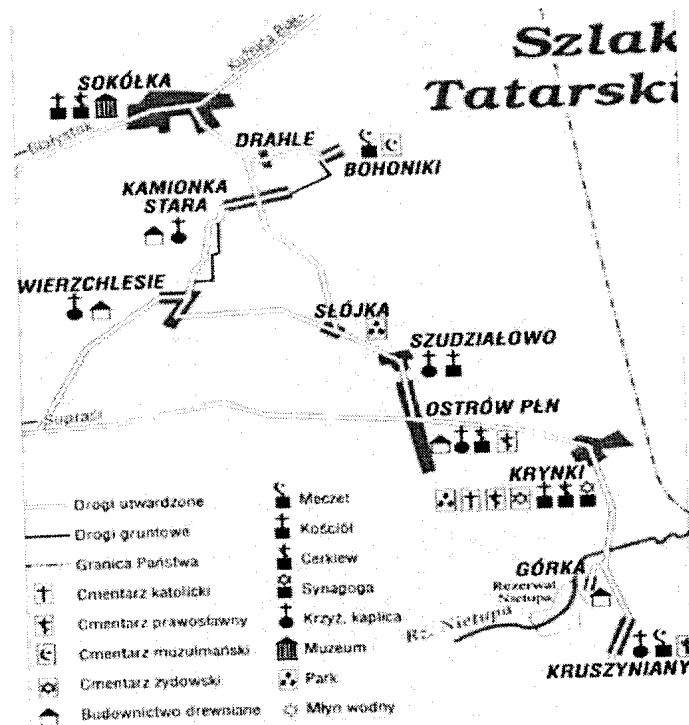
Kultura i turystyka.

Wieś Malawicze Dolne leży na trasie zlokalizowanych licznie krzyży przydrożnych i kapliczek, które są atrakcją turystyczną wsi Malawicze Dolne i terenu Gminy Sokółka.

Wieś ta jest ciekawym miejscem pod względem etnicznym, która przed wojną stanowiła ośrodek rzemiosła ludowego.

Położony w niewielkiej odległości od wsi Malawicze Dolne „Szlak Tatarski” stanowi unikatową w skali kraju atrakcję turystyczną. Społeczność muzułmańska kultywuje tradycje i obrzędy swoich przodków. Każdego roku do Bohonik zjeżdżają się Tatarzy z całego kraju na obchody kilkudniowego święta Kurban Bajram, podczas którego dokonywany jest rytualny ubój byka.

Szlak prowadzi ziemiami zamieszkałymi przez dość licznych niegdyś polskich Tatarów, sprowadzonych przez Króla Polskiego Jana III Sobieskiego w XVII w. Obecnie zamieszkują tu nieliczni już ich potomkowie. Pozostały pamiątki - meczety i cmentarze (mizary). W Sokólskim Domu Kultury mieści się Muzeum Ziemi Sokolskiej z kolekcją eksponatów tatarskich. Inną placówką gromadzącą orientalne pamiątki jest Muzeum Historyczne w Białymstoku. W Bohonikach istnieje możliwość zwiedzenia meczetu oraz spróbowania dań tatarskich.



(przebieg Szlaku Tatarskiego)

Szlak wiedzie północno-wschodnim skrajem Puszczy Knyszyńskiej przez wsie, które w 1679r. Jan III Sobieski nadał Tatarom. Szlak łączy dwa najstarsze ośrodki muzułmańskie w Polsce z istniejącymi zabytkowymi meczetami tj. Kruszyniany i Bohoniki - biegnąc przez dawne folwarki tatarskie: Nietupę, czy Talkowszczyznę.

W Bohonikach i Kruszynianach znajdują się najstarsze w Polsce, zabytkowe mizary (cmentarze) oraz meczety, czyniąc te miejsca centrum religijnym dzisiejszych wyznawców islamu.

Egzotyka miejsca, świeże powietrze, przyroda, niepowtarzalne zabytki czynią to miejsce atrakcyjnym turystycznie, idealnym do wypoczynku - wycieczki rowerowe, spacer, pikniki z rodziną, wśród znajomych.

Sołectwo Malawicze Dolne położone jest w Obszarze Chronionego Krajobrazu „Wzgórza Sokólskie”. Wzgórza Sokólskie – mezoregion fizycznogeograficzny, pasmo wzgórz pomiędzy dolinami Biebrzy i Świsłoczy w województwie podlaskim, ciągnące się wzdłuż wschodniej granicy Polski od Lipska do Krynek - nazywane również Wzgórzami Dąbrowsko-Sokólskimi. Wzgórza Sokólskie obejmują powierzchnię około 1300 km². Cechują się występowaniem wysokich wzgórz morenowych, kemowych i ozowych przypominających krajobraz pojezierzy, jednak bez istniejących współcześnie jezior.

Ukształtowane zostały w najstarszym stadium zlodowacenia bałtyckiego (ok. 12 tys. lat temu), a ich materiałem narzutowym są przyniesione przez lodowiec skały ze wschodniej Finlandii i Karelii.

Wysokość położonych na wschód od Sokółki wzniesień dochodzi do 240 m n.p.m. W kierunku południowym od Sokółki dostrzec można górujący nad krajobrazem, płaski stożek glacjofluwialny (227 m n.p.m.) porośnięty przez lasy będące pozostałością Puszczy Bukszelskiej.

Najwyższe wzniesienie Góra Wojnowska (na wschód od Sokółki) osiąga 238 m n.p.m. Część wzgórz Sokólskich (38742 ha) stanowi obszar krajobrazu chronionego.

Zasoby ludzkie.

Obszar Gminy Sokółka, który obejmuje swoim zasięgiem wieś Malawicze Dolne charakteryzuje się wysoką stopą bezrobocia, która w połączeniu z małą mobilnością zawodową mieszkańców i z niską kreatywnością w poszukiwaniu pozarolniczych źródeł utrzymania powoduje wzrost zagrożenia marginalizacją gospodarczą i społeczną obszaru. Jest to jeden z przejawów niskiego poziomu kapitału społecznego, rozumianego jako zdolność i chęć środowisk lokalnych do rozwijania współpracy i zasad partnerstwa przy realizacji działań rozwojowych, co powoduje dalszą peryferyzację obszaru wsi.

Cechą bezrobocia na obszarach wiejskich jest długi okres pozostawania bez pracy, a proces dostosowania się do nowych wymagań rynku pracy jest powolny. Do negatywnych zjawisk można również zaliczyć rosnącą liczbę osób bezrobotnych nieposiadających prawa do zasiłku. Z tego powodu następuje stopniowe zmniejszanie się liczby mieszkańców wsi Malawicze Dolne.

We wsi Malawicze Dolne ważnym i dobrze działającym zasobem ludzkim jest Sołtys jako organ wykonawczy Sołectwa, Rada Sołecka oraz kadra pedagogiczna szkoły podstawowej.

Ważne zasoby ludzkie stanowią członkowie Stowarzyszenia Lokalna Grupa Działania „Szlak Tatarski”. Stowarzyszenie to skupia przedstawicieli sektora publicznego, społecznego i gospodarczego z terenu 5 gmin: Sokółka, Kuźnica Białostocka, Sidra, Szudziałowo i Krynki. Dzięki działalności stowarzyszenia w 4 Osi Leader Programu Rozwoju Obszarów Wiejskich na lata 2007-2013, mieszkańcy obszarów wiejskich, w tym i Malawicz Dolnych będą mogli ubiegać się o dofinansowanie swoich przedsięwzięć z kilku działań w/w programu.

Celem Osi 4 Leader jest przede wszystkim budowanie kapitału społecznego poprzez aktywizację mieszkańców oraz przyczynianie się do powstawania nowych miejsc pracy na obszarach wiejskich, a także polepszenie zarządzania lokalnymi zasobami i ich waloryzacja, wskutek pośredniego włączenia lokalnych grup działania w system zarządzania danym obszarem.

Zdrowie.

Na terenie wsi Malawicze Dolne brak jest obiektów służby zdrowia. Wszystkie usługi medyczne na podstawie kontraktów z NFZ (szpital powiatowy, przychodnie specjalistyczne, pogotowie ratunkowe) przez placówki publiczne i niepubliczne, świadczone są w odległej zaledwie o 7 km Sokółce.

2. Inwentaryzacja zasobów służących odnowie miejscowości

W obecnym stanie infrastruktura, szczególnie społeczna we wsi Malawicze Dolne jest zaniedbana i nie w najlepszym stanie technicznym. Poprawie uległy przebiegające w niedalekiej odległości od wsi drogi powiatowe, natomiast ulica we wsi posiadająca od wielu lat nawierzchnię brukowcową wymaga pilnej przebudowy. Brak jest także na całym odcinku wsi chodników, które umożliwiłyby bezpieczne poruszanie się pieszych. Brak jest nawierzchni asfaltowej i chodników poprawiających bezpieczeństwo pieszych oraz miejsc parkingowych na innych odcinkach dróg zlokalizowanych w Malawiczach Dolnych i na terenie sołectwa:

- ulica we wsi (droga gminna),
- kierunek Puciłki (droga gminna).

Centrum wsi powinno być wizytówką wsi, miejscem spotkań i odpoczynku. Taką funkcję powinien spełniać teren przy szkole podstawowej i przy budynku klubu wiejskiego.

Do zasobów wsi Malawicze Dolne służących odnowie miejscowości należy zaliczyć:

- **zasoby przyrodnicze:** położenie Sołectwa Malawicze Dolne na Obszarze Chronionego Krajobrazu „Wzgórza Sokólskie”, urozmaicony polodowcowy krajobraz z licznymi pagórkami i dolinami, itp.,
- **dziedzictwo kulturowe:** dawna zabudowa wsi (drewniane budynki mieszkalne, gospodarcze, spichrze, piwnice – lepianki itp.), architektoniczne elementy kultury pochodzące z odległych lat, liczne przydrożne kapliczki i krzyże, lokalna kuchnia regionalna (wyroby z ziemniaków pod różnymi postaciami),
- **obiekty i tereny:** budynek gminny z Filią Biblioteki Publicznej pełniący funkcję klubu wiejskiego i będący własnością Gminy Sokółka wraz z terenem do zagospodarowania, miejsce zgromadzeń i organizacji imprez masowych i plenerowych, budynek po zlewni mleka, budynek po sklepie spożywczym,
- **infrastruktura społeczna:** budynek szkoły podstawowej wraz otaczającym terenem oraz budynek klubu wiejskiego, szlak turystyczny,
- **infrastruktura techniczna:** istniejąca infrastruktura drogowa, linia wodociągowa, linia energetyczna wraz z oświetleniem ulicznym, infrastruktura do segregacji odpadów,
- **gospodarka i rolnictwo:** 2 podmioty gospodarcze i kilkadziesiąt gospodarstw rolnych,

- **kapitał społeczny i ludzki:** aktywna rada sołecka (sołtys), mieszkańcy wsi, kadra pedagogiczna.

W tym celu konieczne byłoby wykonanie prac inwestycyjnych na bazie występujących zasobów służących odnowie miejscowości, w tym budynku klubu wiejskiego wraz z wykonaniem zagospodarowania terenu wokół klubu, wykonanie obiektów sportowo-rekreacyjnych z placem zabaw, co ma służyć obecnym i przyszłym mieszkańcom wsi oraz turystom.

Wykonanie niezbędnych prac remontowych, a przez to poprawa warunków do zaspokajania potrzeb społecznych mieszkańców, pozwoli na rozszerzenie kalendarza imprez kulturalnych i z dziedzictwa kulturowego oraz organizowanie spotkań dla grup zorganizowanych (turystów poruszających się szlakami turystycznymi) z zakresu dziedzictwa kulturowego i regionalizmu. Wykonanie dalszego remontu budynku klubu, utwardzenie i zagospodarowanie placu jako zasobu publicznego oraz jego wyposażenie, pozwoli na zapewnienie dobrych warunków dla organizacji miejsca spotkań społeczności lokalnej, odpoczynku dla turystów oraz imprez o znaczeniu lokalnym i ponadlokalnym z regionalizmu i dziedzictwa kulturowego.

Budynek pełniący funkcję klubu wiejskiego został wybudowany dawno temu i wymaga przeprowadzenia wielu prac modernizacyjnych i remontowych. Obecnie budynek klubu wiejskiego administrowany jest przez Urząd Miejski w Sokółce, w jej części znajduje się Filia Biblioteki Publicznej w Malawiczach Dolnych.

Jest to praktycznie jedyne miejsce we wsi do różnego rodzaju spotkań i imprez kulturalnych. Powinien on skupiać okoliczną młodzież i dzieci, umożliwiać atrakcyjne spędzanie wolnego czasu. Powinny tam odbywać się również zajęcia edukacyjne z zakresu regionalizmu, spotkania i pokazy odtwarzające dawne zwyczaje i obrzędy ludowe. Klub wiejski stanowi jeden z najważniejszych obiektów – zasobów, który będzie wykorzystywany na rzecz rozwoju miejscowości. To w tym miejscu będzie skupiała się cała działalność społeczno-kulturalna społeczności lokalnej wsi Malawicze Dolne, zarówno dorosłych jak też dzieci i młodzieży. Budynek klubu niewątpliwie stanowi podstawowy zasób do rozwoju miejscowości i zaspokajania potrzeb kulturalnych mieszkańców.

Bardzo ważnym zasobem służącym odnowie miejscowości jest Szkoła Podstawowa w Malawiczach Dolnych. Jest to ośrodek kształcenia i wychowania dzieci w zakresie klasy „0” i 1-6. W skład posesji szkolnej wchodzi budynek szkoły, boisko trawiaste do piłki nożnej i

występują tereny do dalszego zagospodarowania. Znaczna część terenu szkolnego jest niezagospodarowana i może być wykorzystana zarówno na potrzeby szkoły, jak i mieszkańców wsi – wykonanie kompleksu boisk sportowo-rekreacyjnych oraz urządzenie placu zabaw, służących młodzieży szkolnej oraz mieszkańcom wsi do aktywnych form wypoczynku i spędzania wolnego czasu.

Szkoła powinna być także głównym miejscem spotkań mieszkańców, ośrodkiem życia kulturalnego wsi, ośrodkiem sportu i rekreacji, organizatorem wolnego czasu dla dzieci, młodzieży i dorosłych. W tym celu musi zostać wyremontowana (stolarka okienna i drzwiowa, elewacja zewnętrzna, ogrzewanie, instalacje wewnętrzne itp.), utworzona pracownia internetowa oraz ściślej zawiązana współpraca między społecznością lokalną i szkołą.

W celu poprawy estetyki otoczenia trzeba by zagospodarować teren wokół szkoły – wykonać nowe ogrodzenie, boiska sportowo-rekreacyjne, plac zabaw dla dzieci, ustawić ławki, wykonać chodniki i parking.

Główny układ komunikacyjny wsi Malawicze Dolne tworzy droga powiatowa nr 1268B stanowiąca dojazd do miasta Sokółka, ze skrzyżowaniem w centralnym punkcie wsi typu rondo, z którego rozchodzą się drogi powiatowe w kierunku na: Sokółkę, Wojnowce, Nomiki (Klimówkę), Bohoniki (Drahle). Cały odcinek ulicy we wsi posiada nawierzchnię brukowcową w złym stanie technicznym, przy której brak jest po obu stronach chodników gwarantujących bezpieczeństwo pieszych. Ruch pojazdów we wsi nie jest duży i jest związany wyłącznie z ruchem lokalnym. W najbliższych latach należy prowadzić dalsze prace przy przebudowie dróg, głównie gminnych, w tym wykonanie nawierzchni asfaltowej na ulicy we wsi. W dalszej perspektywie należy utwardzić drogę gminną w kierunku Pucilek.

Wieś Malawicze Dolne ze względu na dogodne położenie przy dobrym układzie komunikacyjnym, niespotykane walory przyrodnicze i kulturowe ma duże szanse rozwojowe w zakresie turystyki i stworzenia dodatkowych dochodów dla mieszkańców terenów wiejskich np. w agroturystyce, usługach dla mieszkańców, wytwarzaniu wyrobów rękodzieła ludowego itp.

Obszar Sołectwa Wsi Malawicze Dolne znajduje się na terenach chronionych o dobrej dostępności komunikacyjnej, stanowiące niespotykane zasoby przyrodnicze w postaci Obszaru Chronionego Krajobrazu „Wzgórza Sokólskie”.

Obszar ten rozciąga się na wschód od Puszczy Knyszyńskiej do Granicy Państwa o łącznej powierzchni 38 742 ha.

W okolicy wsi Malawicze Dolne, na obrzeżach kompleksów leśnych można spotkać licznie występującą w tym rejonie dziką zwierzynę oraz bogactwo runa leśnego (jagody, grzyby).

Ważnym i znaczącym zasobem wsi Malawicze Dolne są niezwykle cenne „zabytki” drewnianego budownictwa wiejskiego, które mogą przyciągać turystów i miłośników tradycyjnej architektury. We wsi Malawicze Dolne istnieją zachowane w całości zespoły starej drewnianej zabudowy wsi. Tradycyjne drewniane wiejskie domy odznaczają się nie tylko harmonią sylwetki i znakomitymi proporcjami, ale także bogatym często zdobnictwem w postaci bogato rzeźbionych elementów wykończeniowych (np. okiennic, narożników domów).



(tradycyjna zabudowa wsi Malawicze Dolne)

Architektura wsi jest wyrazem dziedzictwa narodowego. Rozwijała się w dużej mierze niezależnie od architektonicznych mód panujących na obszarach miast. Składają się na nią zespoły obiektów mieszkalnych, gospodarczych i użyteczności publicznej. Zasada budownictwa wiejskiego było użyteczność i praktyczność rozwiązań technicznych, wynikające z doświadczeń wielu pokoleń i miejscowej tradycji. W Malawiczach Dolnych

rodzaj istniejących obiektów mieszkalnych i gospodarczych dostosowany był do wielkości gospodarstwa i rodzaju jego produkcji, a układ budynków odpowiadał ich funkcji. O charakterze wsi decyduje typ zabudowy zagrodowej czyli usytuowanie budynków w stosunku do drogi względem siebie. W Malawiczach Dolnych występuje zabudowa mieszana. Część budynków stoi w stosunku do drogi węższym bokiem i mówimy wówczas o zabudowie „szczytowej”, niektóre stoją szerszym bokiem i mówimy wówczas o zabudowie „kalenicowej”.



(widok zabudowy wzdłuż ulicy we wsi)

Cały układ przestrzenny wsi Malawicze Dolne opiera się o zabudowę wzdłuż ulicy biegnącej przez całą wieś. Na terenie wsi brak jest parków, skwerów i rynku, a publiczną przestrzeń rekreacyjną i kulturalną stanowi głównie budynek Filii Biblioteki Publicznej wraz z terenem wokół klubu, który należy zagospodarować. Dodatkowo funkcje przestrzeni publicznej pełni obszar szkoły podstawowej wraz z dużym terenem do zagospodarowania na cele publiczne (boiska sportowo-rekreacyjne wraz z placem zabaw), dostępnych dla całej społeczności lokalnej.

Wieś Malawicze Dolne leży na trasie zlokalizowanych licznie krzyży przydrożnych i kapliczek, które są charakterystyczne dla tego terenu i są świadectwem dziedzictwa kulturowego. Ich stan techniczny ze względu na upływ czasu w wielu przypadkach nie jest

najlepszy i wymaga profesjonalnej naprawy. Mieszkańcy wsi aktywnie uczestniczą w pracach społecznych i w miarę możliwości wykonują podstawowe naprawy przy obiektach kultu religijnego, do których należy zaliczyć przydrożne kapliczki. Tego typu obiekty małej architektury także przyciągają turystów.

Infrastruktura społeczna we wsi Malawicze Dolne wykazuje cechy niedoinwestowania i niedostosowania do istniejących potrzeb. Niedostateczny rozwój dotyczy szczególnie placówek kulturalnych oraz turystycznych i w tym kierunku należy dokonać możliwych zmian i inwestycji. Pojawienie się większej ilości turystów na tym terenie pozwoli mieszkańcom uzyskać dodatkowe dochody z usług poza rolnictwem.

Bardzo ważnym zasobem jest kapitał społeczny i ludzki. Podstawowym sposobem rozwoju aktywności zawodowej mieszkańców wsi powinna być dywersyfikacja gospodarstw rolnych w kierunku działalności pozarolniczej np. w agroturystyce, rzemiośle i rękodzielnictwie. W ten sposób pewna część gospodarstw może zapewnić sobie dodatkowe źródło dochodu w przyszłości.

Wieś Malawicze Dolne posiada korzystne warunki dla rozwoju agroturystyki. Występuje tu niski poziom uprzemysłowienia i mały udział zatrudnienia w zawodach pozarolniczych oraz korzystne warunki przyrodniczo - krajobrazowe i kulturowe.

Dla większości gospodarstw rolnych rozwój działalności agroturystycznej stwarza miejscowej ludności wiejskiej dodatkowe możliwości pracy, wykorzystanie istniejących zasobów mieszkaniowych, zagospodarowanie bezpośrednio w gospodarstwie produkowanej żywności o wysokiej jakości, przy jednoczesnym podnoszeniu poziomu kultury, infrastruktury otoczenia, ochrony zabytków i środowiska oraz walorów przyrodniczo - krajobrazowych.

W tym kierunku niezbędne działania zamierzają podjąć mieszkańcy wsi Malawicze Dolne, gdyż wykorzystanie atrakcyjności swojego położenia może z agroturystyki przynieść znaczne dochody. Służyć temu ma także remont istniejącej infrastruktury społecznej oraz turystyczne rekreacyjne zagospodarowanie terenów przestrzeni publicznej.

Obecnie znaczna część mieszkańców odchodzi z rolnictwa, przekształcając swoje gospodarstwa w kwatery agroturystyczne i takiej tendencji należy oczekiwać w Malawiczach Dolnych.

Ze względu na bardzo ciekawy i urozmaicony krajobraz terenów położonych przy wsi Malawicze Dolne, wytyczone i oznakowane zostaną szlaki rowerowe i szlaki piesze łączące pobliskie miejscowości.

W okresie zimowym występują bardzo dobre warunki do uprawiania narciarstwa biegowego i dlatego planuje się wyznaczenie i oznakowanie tras narciarskich.

Dalsze działania skierowane zostaną w kierunku naprawy infrastruktury technicznej, głównie dróg (budowę dróg, chodników i parkingów) oraz rozwiązanie problemu gospodarki wodno-ściekowej.

Słabo rozwinięta infrastruktura techniczna wsi stanowi jedną z najpoważniejszych barier rozwoju obszarów wiejskich. Nieodpowiedni stopień rozwoju infrastruktury we wsi Malawicze Dolne nie tylko obniża standard życia i gospodarowania, lecz także decyduje o słabej atrakcyjności obszarów wiejskich dla inwestorów.

3. Ocena mocnych i słabych stron miejscowości

Rozpatrywanie możliwości i wizji tego, co powinno wystąpić w przyszłości, wymaga konkretnej wiedzy o tym co dzieje się dziś, zrozumienia organizacji w jej obecnym kształcie. Koniecznym staje się przeprowadzenie diagnozy aktualnego stanu organizacji, która polega na określeniu jej mocnych i słabych stron.

Funkcjonowanie społeczności lokalnej zamieszkałej we wsi Malawicze Dolne, tak jak każdej organizacji, odbywa się w kontekście silnych relacji z otoczeniem, które w znacznym stopniu determinuje jej warunki działania. Czynniki warunkujące rozwój organizacji występują tak wewnątrz jej, jak i na zewnątrz. Dopiero rzetelna ich analiza, połączona z wnioskowaniem przynosi pełny obraz wewnętrznych i zewnętrznych uwarunkowań rozwoju wsi Malawicze Dolne i może stanowić podstawę do identyfikowania celów strategicznych i bezpośrednich. Powszechnie stosowanym narzędziem służącym do oceny czynników wzrostu i regresu jest analiza SWOT (skrót od angielskich słów Strengths – mocne strony, Weaknesses – słabe strony, Opportunities – szanse, Threats – zagrożenia). Przy zastosowaniu tej metody oceniono wewnętrzne uwarunkowania rozwoju (słabe i mocne strony) oraz czynniki zewnętrzne (szanse i zagrożenia).

MOCNE STRONY	SŁABE STRONY
<ul style="list-style-type: none"> - dogodne położenie komunikacyjne - czyste środowisko naturalne - bogactwo obszarów przyrodniczych - znaczący potencjał rolnictwa - istniejące atrakcje turystyczne - rozwijająca się działalność agroturystyczna - niska cena nieruchomości - bogata historia obszaru - dogodne warunki dla budowy 	<ul style="list-style-type: none"> - wysokie bezrobocie - niekorzystne tendencje demograficzne - brak infrastruktury obsługi ruchu turystycznego - niski poziom wyposażenia w infrastrukturę społeczną - niski poziom wyposażenia w infrastrukturę techniczną - niedostateczna polityka promocyjna - obawa przed zmianami

szlaków rowerowych, konnych, pieszych, narciarskich - społeczna inicjatywa mieszkańców - dobra organizacja samorządu mieszkańców wsi	- brak placu zabaw - nieuregulowana gospodarka ściekowa i gospodarka odpadami - brak obiektów sportowych i rekreacyjnych - brak klubu wiejskiego
SZANSE	ZAGROŻENIA
- położenie geograficzne - czyste środowisko naturalne - rozwój rolnictwa ekologicznego - dogodny układ komunikacyjny - dobre warunki produkcji rolnej - różnorodność przyrodniczych atrakcji turystycznych - tania siła robocza - wzrost ilości turystów - warunki do rozwoju agroturystyki - zwiększenie atrakcyjności wsi - wzmocnienie lokalnej więzi społecznej - przywiązywania dużej wagi do wyglądu zagrody wiejskiej - rozwój pozarolniczych dziedzin wytwórczości lub usług	- trudne perspektywy rozwoju produkcji rolnej - niekorzystne tendencje demograficzne - trudności w dostępie do środków pomocowych - wysoka cena kapitału - częste zmiany w przepisach podatkowych i prawnych - kryzys finansów publicznych - spadek tempa wzrostu gospodarczego - degradacja środowiska naturalnego - niskie nakłady inwestycyjne - starzenie się społeczeństwa - niechęć do zmian

Skalę tych niekorzystnych zjawisk potęguje towarzysząca im bariera rozwoju w postaci zapóźnień cywilizacyjnych w zakresie dostępności do infrastruktury technicznej i społecznej, która jest ważnym czynnikiem wspierania rozwoju gospodarki lokalnej. Głównym aktorem w zakresie wyposażania obszaru w urządzenia infrastruktury technicznej i społecznej są władze

lokalne, których ograniczone możliwości finansowania przedsięwzięć rozwojowych ograniczają możliwości różnicowania źródeł zatrudnienia i podniesienia poziomu życia mieszkańców wsi Malawicze Dolne.

Celem długoterminowym rozwoju wsi jest aktywizacja społeczna i gospodarcza obszarów wiejskich gminy, w celu umożliwienia im włączenia się w procesy rozwojowe kraju i Europy, poprzez wzrost partycypacji mieszkańców w działaniach podejmowanych na rzecz rozwoju lokalnego, a przez to podniesienie atrakcyjności zamieszkania i turystycznej wsi Malawicze Dolne.

Obszary wiejskie Gminy Sokółka, w tym wieś Malawicze Dolne napotykają na poważną cywilizacyjną barierę rozwojową w postaci braku dostępności do infrastruktury społecznej dobrej jakości. Malawicze Dolne położone są przy zbiegu dróg powiatowych o dobrej dostępności i charakteryzuje się wysokimi walorami turystycznymi i inwestycyjnymi. Ich wykorzystanie stworzy warunki dla wielofunkcyjnego rozwoju obszaru i uzupełnienie ich obecnej funkcji rolniczej o funkcję turystyczną.

Charakteryzujący się wysoką atrakcyjnością turystyczną teren projektu jest najbardziej atrakcyjnym wypoczynkowo obszarem Gminy Sokółka. Dlatego tereny te można wykorzystać pod obsługę ruchu turystycznego i pod budownictwo letniskowe. Brak odpowiedniej infrastruktury społecznej jest obecnie znaczną przeszkodą w tworzeniu nowych, pozarolniczych miejsc pracy i włączenia się mieszkańców obszaru projektu w trendy rozwojowe gminy, regionu i kraju.

Zapewnienie rozwoju miejscowości oraz stworzenie jak najlepszych warunków życia mieszkańcom wsi Malawicze Dolne, stanowi priorytet w wyznaczaniu kierunków rozwoju sołectwa. Zgodnie z priorytetem oraz mając na uwadze wnioski z analizy SWOT planuje się następujące kierunki rozwoju wsi Malawicze Dolne:

- modernizacja i budowa infrastruktury technicznej i turystycznej, podnoszącej atrakcyjność wsi,
- stworzenie warunków dla zagospodarowania wolnego czasu mieszkańców, głównie dzieci i młodzieży,
- poszerzenie oferty kulturalnej i edukacyjnej dla mieszkańców,
- zagospodarowanie terenów pod turystykę aktywną – rekreację,
- skuteczna promocja walorów rekreacyjno – wypoczynkowych wsi,

- realizacja prac modernizacyjno – inwestycyjnych mających na celu poprawę stanu technicznego i podniesienia bezpieczeństwa na drogach w obrębie miejscowości,
- rozwój działalności kulturalnej i rekreacyjno – sportowej,
- podniesienie estetyki miejscowości,
- podejmowanie działań promujących miejscowość wśród turystów i inwestorów.

Wymienione kierunki rozwoju miejscowości Malawicze Dolne wpisują się w cele zapisane w Strategii Rozwoju Miasta i Gminy Sokółka do 2015 roku, a przede wszystkim w cele związane z efektywnym wykorzystaniem zasobów środowiska naturalnego i bogactwa zasobów kulturowych oraz wyposażenie miejscowości w nowoczesną infrastrukturę komunalną.

4. Opis planowanych zadań inwestycyjnych i przedsięwzięć aktywizujących społeczność lokalną

Kierunki rozwoju wsi Malawicze Dolne są zgodne ze Studium uwarunkowań i kierunków zagospodarowania przestrzennego Miasta i Gminy Sokółka oraz Strategią Rozwoju Miasta i Gminy Sokółka do 2015 roku.

Tereny te obejmują obszary preferowane do rozwoju rekreacji, wypoczynku i turystyki z funkcją rolniczą jaką uzupełniającą.

Mieszkańcy w swoich planach rozwoju wsi chcieliby dążyć do kultywowania historii swojej miejscowości, rozwoju jej pod kątem turystycznym. Wieś posiada dogodne położenie przy Obszarze Chronionego Krajobrazu „Wzgórza Sokólskie” i w niedużej odległości od trasy unikatowego w skali kraju szlaku turystycznego „Szlak Tatarski”. Społeczność muzułmańska kultywuje tradycje i obrzędy swoich przodków, co roku do pobliskich Bohonik zjeżdżają się Tatarzy z całego kraju na obchody swoich świąt.

Opis planowanych zadań inwestycyjnych i przedsięwzięć aktywizujących społeczność lokalną obejmuje okres 8 lat, tj. na lata 2010-2017.

Wieś Malawicze Dolne ze względu na dogodne położenie komunikacyjne przy drogach powiatowych posiadających nawierzchnię asfaltową, niespotykane walory przyrodnicze i kulturowe ma duże szanse rozwojowe w zakresie turystyki i stworzenia dodatkowych dochodów dla mieszkańców terenów wiejskich np. w agroturystyce, usługach dla mieszkańców, wytwarzaniu wyrobów rękodzieła ludowego itp.

Mieszkańcy w swoich planach rozwoju wsi chcieliby dążyć do rozwoju infrastruktury technicznej, turystyki w swojej miejscowości oraz kultywowania dziedzictwa kulturowego. Możliwości rozwoju w tym kierunku zapewniają dostępne środki z funduszy UE na rozwój obszarów wiejskich, w tym gospodarstw rolnych i dodatkowych źródeł dochodu dla mieszkańców.

Infrastruktura społeczna we wsi Malawicze Dolne wykazuje cechy niedoinwestowania i niedostosowania do istniejących potrzeb. Niedostateczny rozwój dotyczy szczególnie

placówek kulturalnych oraz turystycznych i w tym kierunku należy dokonać możliwych zmian i inwestycji.

Wieś Malawicze Dolne posiada korzystne warunki dla rozwoju agroturystyki. Występuje tu niski poziom uprzemysłowienia i mały udział zatrudnienia w zawodach pozarolniczych oraz korzystne warunki przyrodniczo - krajobrazowe i kulturowe.

Dla większości gospodarstw rolnych rozwój działalności agroturystycznej stwarza miejscowej ludności wiejskiej dodatkowe możliwości pracy, wykorzystanie istniejących zasobów mieszkaniowych, zagospodarowanie bezpośrednio w gospodarstwie produkowanej żywności o wysokiej jakości, przy jednoczesnym podnoszeniu poziomu kultury, infrastruktury otoczenia, ochrony zabytków i środowiska oraz walorów przyrodniczo - krajobrazowych.

W tym kierunku niezbędne działania zamierzają podjąć mieszkańcy wsi Malawicze Dolne, gdyż wykorzystanie atrakcyjności swojego położenia może z agroturystyki przynieść znaczne dochody.

Ze względu na bardzo ciekawy i urozmaicony krajobraz terenów położonych przy wsi Malawicze Dolne, wytyczone i oznakowane zostaną szlaki rowerowe i szlaki piesze łączące pobliskie miejscowości.

W okresie zimowym występują bardzo dobre warunki do uprawiania narciarstwa biegowego i dlatego planuje się wyznaczenie i oznakowanie tras narciarskich.

Wykonanie obiektów sportowo-rekreacyjnych, stworzy warunki do realizacji celów rozwoju miejscowości ukierunkowanej na turystykę i aktywne formy wypoczynku dla mieszkańców i turystów.

Remont budynku Klubu Wiejskiego wraz z zagospodarowaniem terenu, stworzy warunki do realizacji celów rozwoju miejscowości ukierunkowanej na turystykę, kultywowanie tradycji z dziedzictwa kulturowego oraz rozwijanie umiejętności i zainteresowań mieszkańców. Wykonanie tych prac poprawi warunki do zaspokajania potrzeb społecznych mieszkańców, pozwoli na rozszerzenie kalendarza imprez kulturalnych i z dziedzictwa kulturowego oraz organizowanie spotkań dla grup zorganizowanych (wycieczek) z zakresu regionalizmu. Remont klubu oraz jego wyposażenie pozwoli na zapewnienie dobrych warunków dla organizacji miejsca odpoczynku dla turystów oraz imprez o znaczeniu lokalnym i ponadlokalnym z regionalizmu i dziedzictwa kulturowego.

Dalsze działania skierowane zostaną w kierunku naprawy infrastruktury technicznej, głównie dróg (budowę nawierzchni dróg, chodników i parkingów), a także z zakresu ochrony środowiska (rozwiązanie problemu gospodarki wodno-ściekowej).

Słabo rozwinięta infrastruktura techniczna wsi stanowi jedną z najpoważniejszych barier rozwoju obszarów wiejskich. Nieodpowiedni stopień rozwoju infrastruktury we wsi Malawicze Dolne nie tylko obniża standard życia i gospodarowania, lecz także decyduje o słabej atrakcyjności obszarów wiejskich dla inwestorów.

Zadania inwestycyjne i inne przedsięwzięcia aktywizujące społeczność lokalną wsi Malawicze Dolne na lata 2010-2017 przedstawia poniższa tabela.

Lp.	Nazwa zadania	Termin realizacji (rok)
1	Wykonanie obiektów sportowo-rekreacyjnych w Malawiczach Dolnych	2011
2	Przebudowa drogi gminnej (ulicy) w Malawiczach Dolnych	2012-13
3	Modernizacja dróg dojazdowych do pól	2013
4	Wykonanie remontu budynku Szkoły Podstawowej w Malawiczach Dolnych	2014
5	Wyznaczenie i oznakowanie szlaków turystycznych (rowerowych i pieszych) łączących Malawicze Dolne z Sokółką i sąsiednimi wsiami	2014
6	Remont budynku Klubu Wiejskiego wraz z zagospodarowaniem terenu we wsi Malawicze Dolne	2015
7	Rozwiązanie gospodarki wodno-ściekowej w Malawiczach Dolnych	2016-17

Plan Odnowy Miejscowości Malawicze Dolne na lata 2010-2017

Szczegółowy opis poszczególnych przedsięwzięć inwestycyjnych (karty zadań).

Zadanie Nr 1												
Nazwa: Wykonanie obiektów sportowo - rekreacyjnych w Malawiczach Dolnych												
Cel: Głównym celem realizacji operacji jest stworzenie warunków do zaspokajania potrzeb mieszkańców wsi w zakresie aktywnych form wypoczynku												
Przeznaczenie: infrastruktura sportowa i rekreacyjna do użytku publicznego												
Harmonogram realizacji	Rok 2011											
	I kwartał			II kwartał			III kwartał			IV kwartał		
	I	II	III	IV	V	VI	VII	VIII	IX	X	XI	XII
Wartość zadania	Ogółem: 205 976 PLN											
Sposób finansowania	- Europejski Fundusz Rolny na rzecz Rozwoju Obszarów Wiejskich 75% - budżet gminy Sokółka 25%											

Zadanie Nr 2								
Nazwa: Przebudowa drogi gminnej (ulicy) w Malawiczach Dolnych								
Cel: Poprawa bezpieczeństwa ruchu drogowego i warunków życia mieszkańców								
Przeznaczenie: publiczna infrastruktura komunikacyjna								
Harmonogram realizacji	Rok 2012-13							
	Rok 2012				Rok 2013			
	I	II	III	IV	I	II	III	IV
Wartość zadania	Ogółem: 700 000 PLN							
Sposób finansowania	- budżet gminy Sokółka 100%							

Zadanie Nr 3												
Nazwa: Modernizacja dróg dojazdowych do pól												
Cel: poprawa dostępności komunikacyjnej do gruntów rolnych												
Przeznaczenie: lokalna infrastruktura techniczna												
Harmonogram realizacji	Rok 2013											
	I kwartał			II kwartał			III kwartał			IV kwartał		
	I	II	III	IV	V	VI	VII	VIII	IX	X	XI	XII
Wartość zadania	Ogółem: 150 000 PLN											
Sposób finansowania	- Fundusz Ochrony Gruntów Rolnych i Leśnych 50% - budżet gminy Sokółka 50%											

Plan Odnowy Miejscowości Malawicze Dolne na lata 2010-2017

Zadanie Nr 4												
Nazwa: Wykonanie remontu budynku Szkoły Podstawowej w Malawiczach Dolnych												
Cel: Poprawa warunków nauczania w publicznej placówce edukacyjnej												
Przeznaczenie: publiczna infrastruktura edukacyjna												
Harmonogram realizacji	Rok 2014											
	I kwartał			II kwartał			III kwartał			V kwartał		
	I	II	III	IV	V	VI	VII	VIII	IX	X	XI	XII
Wartość zadania	Ogółem: 300 000 PLN											
Sposób finansowania	- budżet gminy Sokółka 100%											

Zadanie Nr 5												
Nazwa: Wyznaczenie i oznakowanie szlaków turystycznych (rowerowych i pieszych) łączących Malawicze Dolne z Sokółką i sąsiednimi wsiami												
Cel: Podniesienie atrakcyjności turystycznej wsi Malawicze Dolne												
Przeznaczenie: publiczna infrastruktura turystyczna												
Harmonogram realizacji	Rok 2015											
	I kwartał			II kwartał			III kwartał			V kwartał		
	I	II	III	IV	V	VI	VII	VIII	IX	X	XI	XII
Wartość zadania	Ogółem: 7 000 PLN											
Sposób finansowania	- budżet gminy Sokółka 100%											

Zadanie Nr 6												
Nazwa: Remont budynku Klubu Wiejskiego wraz z zagospodarowaniem terenu we wsi Malawicze Dolne												
Cel: Stworzenie warunków do zaspokajania potrzeb kulturalnych mieszkańców												
Przeznaczenie: publiczna infrastruktura kulturalna i turystyczna												
Harmonogram realizacji	Rok 2015											
	I kwartał			II kwartał			III kwartał			V kwartał		
	I	II	III	IV	V	VI	VII	VIII	IX	X	XI	XII
Wartość zadania	Ogółem: 700 000 PLN											
Sposób finansowania	- Europejski Fundusz Rolny na rzecz Rozwoju Obszarów Wiejskich 75% - budżet gminy Sokółka 25%											

Plan Odnowy Miejscowości Malawicze Dolne na lata 2010-2017

Zadanie Nr 9												
Nazwa: Rozwiązanie gospodarki wodno - ściekowej w Malawiczach Dolnych												
Cel: rozwiązanie problem odprowadzenia ścieków i poprawa jakości środowiska naturalnego												
Przeznaczenie: lokalna infrastruktura ochrony środowiska												
Harmonogram realizacji	Rok 2016-2017											
	Rok 2016				Rok 2017				Rok 2018			
	I	II	III	IV	I	II	III	IV	I	II	III	IV
Wartość zadania	Ogółem: 600 000 PLN											
Sposób finansowania	- Europejski Fundusz Rolny na rzecz Rozwoju Obszarów Wiejskich 75% - budżet gminy Sokółka 25%											

Organem odpowiedzialnym za realizację polityki Gminy Sokółka na poziomie operacyjnym jest Burmistrz Sokółki – organ wykonawczy, na którym spoczywa bezpośrednie zarządzanie bieżącymi sprawami Gminy. Nie może być inaczej w przypadku wdrożenia niniejszego Planu Odnowy Miejscowości Malawicze Dolne i to właśnie w gestii Burmistrza spoczywać będzie inicjatywa i właściwa kompetencja w zakresie realizacji i/lub nadzoru nad implementacją poszczególnych zadań inwestycyjnych.

Generalna kompetencja Burmistrza w zakresie ogólnej koordynacji wdrożenia zapisów niniejszego planu odnowy miejscowości musi być wsparta czynnym udziałem Rady Miejskiej, w ramach przygotowywania i uchwalania kolejnych budżetów rocznych. To właśnie przewidziane w budżecie nakłady na finansowanie poszczególnych przedsięwzięć decydują o realizacji zapisów przyjętego planu. Na etapie planowania przyszłych wydatków inwestycyjnych będzie dokonywał się wybór konkretnych inwestycji oraz bezpośrednia hierarchizacja i czasowa harmonizacja poszczególnych działań.

Władze Gminy działają w oparciu o aparat administracyjny Urzędu Miejskiego. Należy dołożyć starań, aby poprzez budowanie świadomości oraz przygotowanie personelu wytworzyć pozytywne postawy pracowników wobec przeprowadzenia koniecznych dla wdrożenia planu odnowy miejscowości działań. Działalność każdej z jednostek organizacyjnych Urzędu będzie musiała być prowadzona pod kątem realizacji konkretnych –

powiązanych z jej zakresem obowiązków – zapisów planu i efekty jej prac powinny być, między innymi, oceniane w kontekście realizacji niniejszego planu odnowy miejscowości.

Dla wdrożenia planu ważne jest także przyswojenie instrumentarium narzędzi wspierających działania operacyjne. Są to instrumenty zarządzania na poziomie taktycznym, czyli o horyzoncie czasowym dłuższym niż okres jednego roku budżetowego, do których należy Wieloletni Program Inwestycyjny.

W sytuacji gdy brak jest kompleksowego uregulowania systemu dochodów samorządowych i w obliczu wyraźnego spadku wysokości subwencji z budżetu państwa i kryzysu gospodarczego, należy położyć nacisk na efektywność wydatków inwestycyjnych oraz poszukiwanie alternatywnych źródeł finansowania, jak fundusze strukturalne Unii Europejskiej i inne źródła, w tym środki krajowe.

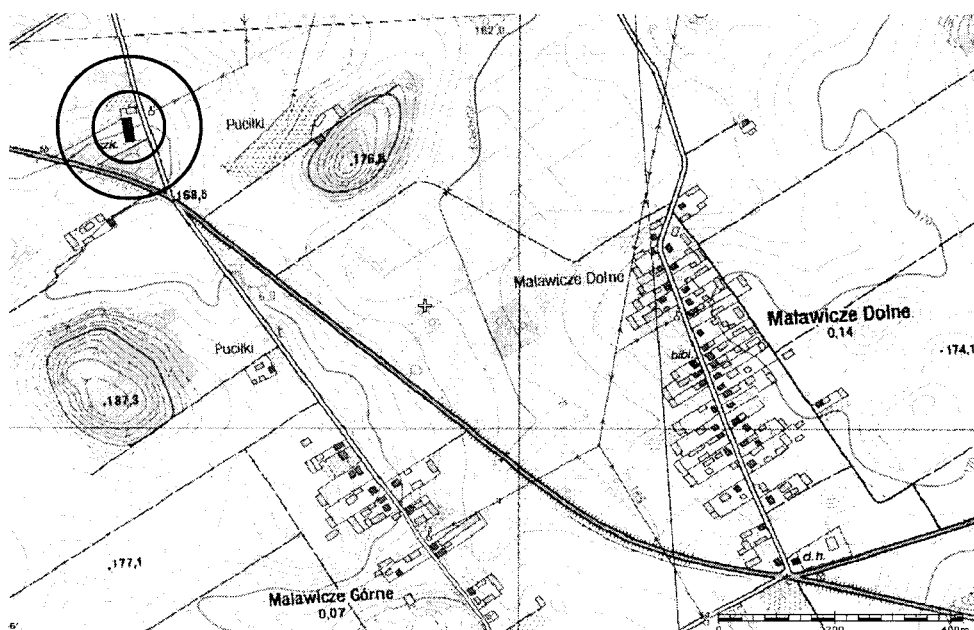
Członkostwo Polski we Wspólnocie Europejskiej stawia przed władzami lokalnymi wyzwanie, którym jest współkreowanie i uczestnictwo w polityce regionalnej Unii Europejskiej. To właśnie samorządy lokalne są głównymi beneficjentami interwencji realizowanych w ramach funduszy strukturalnych. Niniejszy dokument stanowi także przygotowanie do korzystania z tych środków. To właśnie poprzez dokonanie analizy sytuacji Gminy oraz określenie strategicznych celów rozwoju stworzony został instrument, który dostarcza władzom lokalnym narzędzi do pozyskiwania środków pomocowych.

5. Opis i charakterystyka obszarów o szczególnym znaczeniu dla zaspokojenia potrzeb mieszkańców, sprzyjających nawiązaniu kontaktów społecznych, ze względu na położenie oraz cechy funkcjonalno-przestrzenne.

W miejscowości Malawicze Dolne można wyróżnić dwa obszary o szczególnym znaczeniu dla zaspokojenia potrzeb mieszkańców, sprzyjających nawiązywaniu kontaktów społecznych, ze względu na położenie oraz cechy funkcjonalno-przestrzenne.

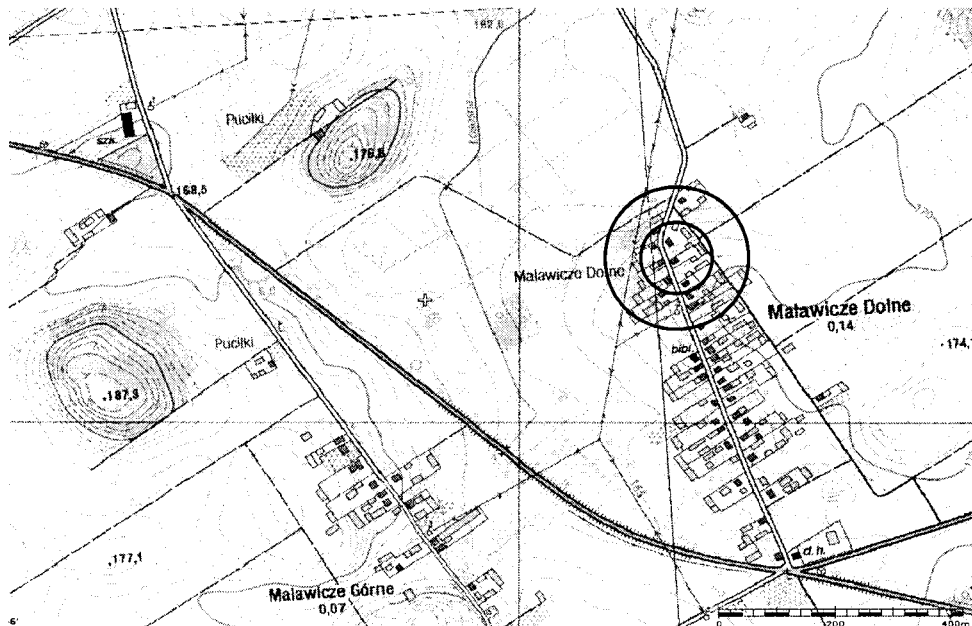
Jeden obszar to teren obejmujący nieruchomość na której zlokalizowana jest Szkoła Podstawowa z Malawiczach Dolnych wraz z otoczeniem. Obszar ten zajmuje powierzchnię 3.2000 ha. Zlokalizowany jest tam budynek szkoły podstawowej oraz plac służący jako boisko sportowe zarówno dla dzieci uczących się w szkole, ale także dla młodzieży i dorosłych mieszkańców wsi Malawicze Dolne. To na tym terenie mieszkańcy aktywnie wypoczywają, uprawiają różne dyscypliny sportowe i prowadzą aktywny i sportowy tryb życia. Obszar ten ze względu na swoje położenie i znaczenie pełni dla mieszkańców wsi ważną funkcję.

Obszar ten został oznaczony na poniższej mapie poglądowej.



(lokalizacja nieruchomości na której zlokalizowana jest szkoła podstawowa)

Drugim ważnym miejscem pełniącym funkcję kulturalną we wsi pełni obecnie budynek klubu wiejskiego wraz z Filią Biblioteki Publicznej, który w miarę potrzeb wykorzystywany jest przez mieszkańców. Jest on położony praktycznie w centrum wsi. Skupia on okoliczną młodzież i dzieci, umożliwia spędzanie wolnego czasu, jest miejscem spotkań i organizowanych zebrań wiejskich. Ze względu na zły stan techniczny, w pomieszczeniach klubu na dzień dzisiejszy nie można prowadzić i rozwijać zajęć edukacyjne z zakresu regionalizmu, spotkań i pokazów odtwarzających dawne zwyczaje oraz obrzędy ludowe, zajęć świetlicowych i edukacyjnych dzieciom i młodzieży itp. Docelowo zachodzi potrzeba przeprowadzenia kapitalnego remontu budynku klubu, jego wyposażenia oraz zagospodarowanie przyległego terenu na potrzeby mieszkańców wsi Malawicze Dolne. Wynika to z potrzeb i oczekiwań mieszkańców.



(lokalizacja nieruchomości na której zlokalizowany jest budynek klubu wiejskiego)

Wymienione wyżej obiekty, niezwykle istotne z punktu widzenia społeczno – kulturalnego życia wsi, zlokalizowane są w różnych punktach miejscach. Dla osób korzystających z tych obiektów duże znaczenie ma także uporządkowane i bezpieczne do nich dojście.

Projekt

z dnia 20 stycznia 2011 r.

Zatwierdzony przez

**UCHWAŁA NR
RADY MIEJSKIEJ W SOKÓLCE**

z dnia 2011 r.

w sprawie przeprowadzenia konsultacji z mieszkańcami Sołectwa Szyndziel-Gilbowski

Na podstawie art. 5a i art. 5 ust. 2 ustawy z dnia 8 marca 1990r. o samorządzie gminnym (Dz. U. z 2001 r. Nr 142, poz. 1591; z 2002 r. Nr 23, poz. 220, Nr 62, poz. 558, Nr 113, poz. 984, Nr 153, poz. 1271 i Nr 214, poz. 1806; z 2003 r. Nr 80, poz. 717 i Nr 162, poz. 1568; z 2004 r. Nr 102, poz. 1055, Nr 116, poz. 1203 i Nr 167, poz. 1759; z 2005 r. Nr 172, poz. 1441 i Nr 175, poz. 1457; z 2006 r. Nr 17, poz. 128 i Nr 181, poz. 1337; z 2007 r. Nr 48, poz. 327, Nr 138, poz. 974 i Nr 173, poz. 1218; z 2008 r. Nr 180, poz. 1111 i Nr 223, poz. 1458; z 2009 r. Nr 52, poz. 420 i Nr 157, poz. 1241; z 2010 r. Nr 28, poz. 142 i 146, Nr 40, poz. 230, i Nr 106, poz. 675) w związku z § 88 ust. 3 - 6 Statutu Gminy Sokółka (Dz. Urz. Woj. Podl. z 2003 r. Nr 21, poz. 538, z 2004 r. Nr 14, poz. 292, Nr 188 poz. 2499; z 2005 r. Nr 261 poz. 2993; z 2010 r. Nr 236 poz. 2875) uchwala się, co następuje:

§ 1. Przeprowadzić w okresie od 21 marca 2011 r. do 4 kwietnia 2011 r. konsultacje z mieszkańcami Sołectwa Szyndziel- Gilbowski w sprawie wniosku mieszkańców wsi Gilbowski o odłączenie od Sołectwa Szyndziel-Gilbowski i utworzenie odrębnego Sołectwa Gilbowski.

§ 2. 1. Projekt uchwały o utworzeniu Sołectwa Gilbowski stanowi załącznik nr 1 do uchwały.

2. Konsultacje zostaną przeprowadzone na zebraniu mieszkańców Sołectwa zwołanym przez Burmistrza Sokółki.


3. Projekt uchwały będzie również wyłożony w okresie konsultacji w siedzibie Urzędu Miejskiego w Sokółce, w pokoju nr 302, w godzinach pracy Urzędu Miejskiego.


4. W okresie trwania konsultacji uprawnieni mieszkańcy mogą zgłaszać na piśmie swoje uwagi do projektu uchwały o zmianie granic sołectw oraz wyrazić swoje poparcie lub sprzeciw poprzez wpisanie swego imienia, nazwiska, numeru PESEL i adresu zamieszkania w odpowiednich rubrykach list.

5. Formularze list stanowią załączniki nr 2 i nr 3 do uchwały.

§ 3. Wykonanie uchwały powierza się Burmistrzowi Sokółki.

§ 4. Uchwała wchodzi w życie po upływie 14 dni od dnia opublikowania w Dzienniku Urzędowym Województwa Podlaskiego.


RADA MIEJSKA
mgr Daniel Kowalski
dn. 21.01.2011 r.

 21.01.2011 r.



Załącznik Nr 1 do Uchwały Nr

Rady Miejskiej w Sokółce

z dnia 2011 r.

Uchwała Nr

Rady Miejskiej w Sokółce

z dnia2011 r.

w sprawie utworzenia Sołectwa Gilbowszczyzna

Na podstawie art. 5 ust. 2 ustawy z dnia 8 marca 1990r. o samorządzie gminnym (Dz. U. z 2001 r. Nr 142, poz. 1591; z 2002 r. Nr 23, poz. 220, Nr 62, poz. 558, Nr 113, poz. 984, Nr 153, poz. 1271 i Nr 214, poz. 1806; z 2003 r. Nr 80, poz. 717 i Nr 162, poz. 1568; z 2004 r. Nr 102, poz. 1055, Nr 116, poz. 1203 i Nr 167, poz. 1759; z 2005 r. Nr 172, poz. 1441 i Nr 175, poz. 1457; z 2006 r. Nr 17, poz. 128 i Nr 181, poz. 1337; z 2007 r. Nr 48, poz. 327, Nr 138, poz. 974 i Nr 173, poz. 1218; z 2008 r. Nr 180, poz. 1111 i Nr 223, poz. 1458; z 2009 r. Nr 52, poz. 420 i Nr 157, poz. 1241; z 2010 r. Nr 28, poz. 142 i 146, Nr 40, poz. 230, i Nr 106, poz. 675) w związku z § 88 ust. 3 - 6 Statutu Gminy Sokółka (Dz. Urz. Woj. Podl. z 2003 r. Nr 21, poz. 538, z 2004 r. Nr 14, poz. 292, Nr 188 poz. 2499; z 2005 r. Nr 261 poz. 2993; z 2010 r. Nr 236 poz. 2875) uchwała się, co następuje:

§ 1. Na wniosek mieszkańców wsi Gilbowszczyzna i Kozłowy Ług, po przeprowadzeniu konsultacji z mieszkańcami Sołectwa Szyndziel - Gilbowszczyzna tworzy się Sołectwo Gilbowszczyzna.

§ 2. Zmienia się zapis w Załączniku Nr 45 do Uchwały Nr VI/36/03 Rady Miejskiej w Sokółce z dnia 27 lutego 2003 r. Statut Sołectwa Szyndziel - Gilbowszczyzna:

-w tytule skreśla się słowo "Gilbowszczyzna"

-w rozdziale I § 1 pkt. 1 otrzymuje brzmienie:

"Sołectwo Szyndziel jest to część obszaru wiejskiego Gminy Sokółka obejmującą miejscowość Szyndziel."

§ 3. Statut Sołectwa Gilbowszczyzna stanowi załącznik Nr 1 do uchwały.

§ 4. Wykonanie uchwały powierza się Burmistrzowi Sokółki.

§ 5. Uchwała wchodzi w życie po upływie 14 dni od dnia opublikowania w Dzienniku Urzędowym Województwa Podlaskiego.

Załącznik Nr 1 do Uchwały Nr
Rady Miejskiej w Sokółce
z dnia 2011 r.

Statut Sołectwa Gilbowszczyzna

Rozdział 1.

Nazwa i teren działania

§ 1. 1. Sołectwo Gilbowszczyzna jest to część obszaru wiejskiego Gminy Sokółka obejmująca miejscowości: Gilbowszczyzna, Kozłowy Ług.

2. Ogół mieszkańców Sołectwa stanowi lokalną wspólnotę samorządową.
3. Sołectwo jest jednostką pomocniczą Gminy Sokółka
4. Sołectwo ma prawo do herbu oraz oznakowania siedziby Sołtysa tablicą „Sołtys”.

Rozdział 2.

Organizacja i zakres działania

§ 2. 1. Organami Sołectwa są:

- 1) Zebranie Wiejskie,
- 2) Sołtys,
- 3) Rada Sołecka

2. Organy Sołectwa działają na podstawie przepisów prawa a w szczególności:

- 1) ustawy z dnia 8 marca 1990 roku o samorządzie gminnym (Dz. U. z 2001 r. Nr 142, poz. 1591 z późn. zm.),
- 2) Statutu Sołectwa
3. Kadencja Sołtysa i Rady Sołeckiej trwa 4 lata, tak jak kadencja Rady Miejskiej w Sokółce.

§ 3. 1. Zebranie Wiejskie jest organem uchwałodawczym w Sołectwie.

2. Sołtys jest organem wykonawczym.
3. Rada Sołecka jest organem wspomagającym działalność Sołtysa.

§ 4. 1. Do zadań Sołectwa należy w szczególności:

1) udział w rozpatrywaniu przez organy gminy spraw z zakresu socjalno-bytowego, opieki zdrowotnej, kultury, sportu, wypoczynku i innych związanych z interesem Sołectwa,

- 2) kształtowanie zasad współżycia społecznego,
- 3) podejmowanie prac na rzecz lokalnej wspólnoty samorządowej,
- 4) tworzenie pomocy sąsiedzkiej i rozwijanie aktywności mieszkańców.

2. Sołectwu przysługuje prawo zwykłego zarządu powierzonym mieniem i decydowania o wydatkowaniu środków finansowych będących w dyspozycji.

3. Pozyskiwanie dochodów i wydatkowanie środków finansowych odbywa się w ramach budżetu Gminy Sokółka.

§ 5. Zadania określone w § 4 ust. 1 realizuje Sołectwo w szczególności poprzez:

- 1) podejmowanie uchwał w sprawach Sołectwa,
- 2) opiniowanie spraw należących do zakresu działania Sołectwa,
- 3) współuczestnictwo w przeprowadzanych przez Radę Miejską w Sokółce konsultacji projektów uchwał w sprawach o podstawowym znaczeniu dla lokalnej wspólnoty samorządowej,

4) występowanie z wnioskami do Rady Miejskiej w Sokółce o rozpatrzenie spraw dotyczących lokalnej wspólnoty samorządowej, wykraczających poza kompetencje organów Sołectwa,

5) współpraca z radnymi z terenu gminy w zakresie organizacji spotkań z wyborcami , dyżurów oraz kierowanie do nich wniosków dotyczących Sołectwa,

6) ustalanie dla Sołtysa zadań do realizacji w okresie między Zebraniami Wiejskimi.

§ 6. Do zadań Zebrania Wiejskiego należą wszystkie sprawy nie zastrzeżone Statutem dla Sołtysa i Rady Sołeckiej, a w szczególności:

1) wybór i odwołanie Sołtysa,

2) wybór i odwołanie Rady Sołeckiej,

3) opiniowanie celowości utworzenia i likwidacji Sołectwa oraz zmiany jego granic,

4) opiniowanie czynności gminy przekraczających zakres zwykłego zarządu mieniem komunalnym gminy położonym na terenie Sołectwa.

§ 7. 1. W wypadkach uznanych przez Radę Miejską w Sokółce za konieczne, Zebranie Wiejskie opiniuje, w części dotyczącej Sołectwa, przedstawione do konsultacji projekty uchwał w sprawach:

1) planu zagospodarowania przestrzennego,

2) projektu budżetu,

3) aktów prawa miejscowego,

4) innych uchwał.

2. Opinia powinna być wyrażona w terminie 14 dni.

§ 8. 1. Uchwały i opinie Zebrania Wiejskiego Sołtys przekazuje Burmistrzowi Sokółki.

2. Burmistrz Sokółki, w zależności od charakteru sprawy, załatwia je we własnym zakresie lub przekazuje do rozpatrzenia na sesji Rady Miejskiej w Sokółce.

3. O sposobie załatwienia sprawy informuje się Sołtysa.

§ 9. Dla realizacji wspólnych przedsięwzięć Sołectwo może: nawiązać współpracę z sąsiednimi Sołectwami lub Osiedlami w mieście, zawierać porozumienia określające zakres i sposób wykonania wspólnych zadań, podejmować wspólne uchwały.

Rozdział 3.

Sołtys i Rada Sołecka

§ 10. 1. W celu rozwijania aktywności społecznej i gospodarczej w Sołectwie oraz zapewnienia stałej współpracy między Sołectwem a Radą Miejską w Sokółce i Burmistrzem Sokółki, mieszkańcy Sołectwa wybierają ze swego grona Sołtysa i Radę Sołecką.

2. Wyboru na nową kadencję dokonuje Zebranie Wiejskie zwołane przez Burmistrza Sokółki w terminie 6 miesięcy od dnia objęcia przez niego obowiązków.

3. Pełnienie funkcji w organach Sołectwa ma charakter społeczny.

§ 11. Do obowiązków Sołtysa należy w szczególności:

1) zwoływanie Zebrań Wiejskich,

2) zwoływanie posiedzeń i przewodniczenie Radzie Sołeckiej,

3) reprezentowanie Sołectwa na zewnątrz,

4) realizowanie uchwał Zebrania Wiejskiego,

5) aktywizacja mieszkańców Sołectwa,

6) uczestniczenie w naradach sołtysów,

7) wykonywanie powierzonych przepisami prawa zadań z zakresu administracji publicznej,

8) prowadzenie zarządu mieniem i środkami finansowymi przekazanymi Sołectwu, sporządzanie sprawozdań z działalności Sołectwa,

9) występowanie z wnioskami dotyczącymi potrzeb Sołectwa i jego mieszkańców oraz prowadzenie działalności interwencyjnej w tym zakresie,

10) wykonywanie innych zadań wynikających z obowiązujących przepisów,

11) składanie mieszkańcom Sołectwa informacji o swojej działalności i działalności Rady Sołeckiej,

12) udział w sesjach Rady Miejskiej w Sokółce.

§ 12. 1. Przy wykonywaniu swoich zadań Sołtys współpracuje z Radą Sołecką, która jest organem opiniotwórczym i doradczym.

2. W skład Rady Sołeckiej wchodzi od 3 do 5 osób.

3. Do obowiązku Rady Sołeckiej należy wspomaganie działalności Sołtysa.

4. Posiedzenia Rady Sołeckiej odbywają się co najmniej jeden raz na kwartał. Posiedzenia zwołuje i przewodniczy im Sołtys.

5. Rada Sołecka w szczególności:

1) przygotowuje i przedkłada Zebraniu Wiejskiemu projekty uchwał w sprawach będących przedmiotem obrad,

2) opracowuje i przedkłada Zebraniu Wiejskiemu projekty programów pracy Sołectwa,

3) występuje wobec Zebrania Wiejskiego z inicjatywami dotyczącymi udziału mieszkańców w rozwiązywaniu problemów i realizacji zadań Sołectwa,

4) kontroluje wykonanie uchwał Zebrania Wiejskiego,

5) formułuje wnioski i propozycje dotyczące funkcjonowania gminnych jednostek organizacyjnych obsługujących mieszkańców Sołectwa,

6) współdziała z organizacjami społecznymi w celu wspólnej realizacji zadań,

7) współuczestniczy w organizowaniu i prowadzeniu konsultacji społecznych.

Rozdział 4.

Zasady i tryb zwoływania Zebrania Wiejskiego

§ 13. 1. Zebranie Wiejskie zwołuje Sołtys lub wyznaczony przez niego członek Rady Sołeckiej.

2. Sołtys obowiązany jest zwołać Zebranie Wiejskie i wyznaczyć jego termin najpóźniej w 14 dniu od dnia otrzymania wniosku na piśmie od:

1) co najmniej 1/10 mieszkańców uprawnionych do udziału w Zebraniu Wiejskim,

2) Rady Sołeckiej,

3) Rady Miejskiej w Sokółce,

4) Burmistrza Sokółki.

3. Wniosek, o którym mowa w ust. 2 powinien zawierać wykaz spraw wnioskowanych do rozpatrzenia na Zebraniu Wiejskim i uzasadnienie potrzeby jego zwołania w tym trybie.

§ 14. Prawo do udziału w Zebraniu Wiejskim mają wszyscy mieszkańcy Sołectwa, posiadający czynne prawo wyborcze do Rady Miejskiej w Sokółce.

§ 15. 1. Zebranie Wiejskie odbywa się w miarę potrzeby, jednak nie rzadziej niż dwa razy w roku.

2. Termin, miejsce i porządek obrad Zebrania Wiejskiego Sołtys podaje do wiadomości publicznej w sposób przyjęty w Sołectwie oraz na tablicy ogłoszeń Urzędu Miejskiego w Sokółce, co najmniej na 7 dni przed dniem obrad.

3. O terminie, miejscu i porządku obrad Zebrania Wiejskiego Sołtys informuje Burmistrza Sokółki i Przewodniczącego Rady Miejskiej w Sokółce, co najmniej na 7 dni przed dniem obrad.

§ 16. 1. Zebranie Wiejskie jest ważne, gdy mieszkańcy zostali o nim prawidłowo zawiadomieni zgodnie z wymogami statutu.

2. Obradom Zebrania Wiejskiego przewodniczy Sołtys, a w razie jego nieobecności, wyznaczony przez niego członek Rady Sołeckiej. Jeżeli Sołtys nie wyznaczy członka Rady Sołeckiej, Zebraniu Wiejskiemu przewodniczy najstarszy spośród obecnych członków Rady Sołeckiej.

3. Zmiany w porządku obrad mogą być dokonywane bezwzględną większością głosów.

4. Projekt porządku obrad winien być konsultowany z Radą Sołecką, proponowane do rozpatrzenia na zebraniu tematy winny być należycie przygotowane.

5. Obowiązkiem Sołtysa jest zapewnienie referentów spraw rozpatrywanych na Zebraniu Wiejskim. Na wniosek Sołtysa Przewodniczący Rady Miejskiej w Sokółce lub Burmistrz Sokółki wyznaczają w tym celu odpowiednich radnych, lub pracowników Urzędu Miejskiego w Sokółce.

§ 17. Burmistrz Sokółki wyznacza pracowników Urzędu Miejskiego w Sokółce do pomocy Sołtysowi w przygotowaniu materiałów i zorganizowaniu Zebrania Wiejskiego.

§ 18. 1. Uchwały Zebrania Wiejskiego zapadają zwykłą większością głosów, tzn. liczba głosów „za” musi być większa od liczby głosów „przeciw”.

2. Głosowania odbywają się w sposób jawny chyba, że ustawa stanowi inaczej.

Rozdział 5.

Tryb wyboru Sołtysa i Rady Sołeckiej

§ 19. 1. Zebranie Wiejskie, na którym ma być dokonany wybór Sołtysa i członków Rady Sołeckiej zwołuje zarządzeniem Burmistrz Sokółki. W zarządzeniu określa miejsce, dzień, godzinę i porządek obrad. Zebraniu Wiejskiemu przewodniczy dotychczasowy Sołtys. W przypadku niemożności przewodniczenia Zebraniu Wiejskiemu przez Sołtysa, Burmistrz Sokółki wyznacza na przewodniczącego członka Rady Sołeckiej.

2. Sołtys Przewodniczy Zebraniu Wiejskiemu do momentu wybrania nowego Sołtysa.

3. Burmistrz Sokółki może wyznaczyć do pomocy w przeprowadzeniu Zebrania Wiejskiego pracowników Urzędu Miejskiego w Sokółce.

4. Zarządzenie Burmistrza Sokółki o zwołaniu Zebrania Wiejskiego dla wyboru Sołtysa podaje się do publicznej wiadomości mieszkańców Sołectwa co najmniej na 7 dni przed wyznaczonym terminem zebrania.

§ 20. 1. Wybory Sołtysa i Rady Sołeckiej są ważne bez względu na liczbę obecnych na Zebraniu Wiejskim.

2. Liczbę obecnych stwierdza się na podstawie listy obecności i stanu faktycznego

§ 21. 1. Wybory przeprowadza komisja skrutacyjna w składzie 3 osób wybranych spośród uprawnionych uczestników Zebrania Wiejskiego. Członkiem komisji nie może być osoba kandydująca na Sołtysa lub członka Rady Sołeckiej.

2. Do zadań komisji należy:

- 1) przyjęcie zgłoszeń kandydatów
- 2) sporządzenie kart do głosowania
- 3) przeprowadzenie głosowania
- 4) ustalenie wyników głosowania
- 5) sporządzenie protokołu wyników głosowania
- 6) ogłoszenie wyników głosowania.

3. Protokół podpisują członkowie komisji oraz przewodniczący zebrania.

§ 22. 1. Wybory odbywają się przy nieograniczonej liczbie kandydatów zgłoszonych bezpośrednio przez uprawnionych uczestników Zebrania Wiejskiego.

2. W pierwszej kolejności należy przeprowadzić zgłoszenie kandydatów i głosowanie dla dokonania wyboru Sołtysa. W drugiej kolejności przeprowadza się wybory członków Rady Sołeckiej.

§ 23. Wybór i odwołanie Sołtysa i członków Rady Sołeckiej dokonuje się w głosowaniu tajnym.

§ 24. 1. Sołtys i członkowie Rady Sołeckiej są bezpośrednio odpowiedzialni przed Zebraniem Wiejskim. Mogą być przez to Zebranie odwołani przed upływem kadencji, jeżeli nie wykonują należycie swych obowiązków, naruszają postanowienia Statutu i uchwał Zebrania Wiejskiego.

2. Wniosek o odwołanie musi być złożony na piśmie i podpisany przez co najmniej 1/10 uprawnionych do głosowania mieszkańców Sołectwa. Wniosek powinien zawierać uzasadnienie.

3. W przypadku nie wywiązywania się Sołtysa się ze swoich obowiązków Burmistrz może wystąpić do Zebrania Wiejskiego z wnioskiem o odwołanie Sołtysa.

4. Przed głosowaniem nad odwołaniem z zajmowanej funkcji należy wysłuchać odwoływanego.

§ 25. 1. Mandat Sołtysa wygasa w przypadku:

- 1) utraty prawa wyborczego w wyborach do organów Sołectwa,
- 2) odwołania przez Zebranie Wiejskie,
- 3) skazania prawomocnym wyrokiem sądu za przestępstwo umyślne.

2. W przypadku wygaśnięcia mandatu Sołtysa, Burmistrz Sokółki w ciągu 3 miesięcy zwołuje Zebranie Wiejskie w celu przedterminowego wyboru Sołtysa. Przepisy § 19 stosuje się odpowiednio.

§ 26. Wybory Rady Sołeckiej lub uzupełnienie jej składu w trakcie kadencji przeprowadza samodzielnie Zebranie Wiejskie, zwołane przez Sołtysa.

Rozdział 6.

Nadzór nad działalnością Sołectwa

§ 27. 1. Kontrolę działalności gospodarczej i finansowej Sołectwa sprawuje Rada Miejska w Sokółce i Burmistrz Sokółki.

2. Burmistrz może wydawać organom Sołectwa wiążące zalecenia pokontrolne

3. Od zaleceń tych służy organom Sołectwa odwołanie do Rady Miejskiej w Sokółce w terminie 30 dni od dnia ich otrzymania.

4. Rozstrzygnięcie Rady Miejskiej w Sokółce jest ostateczne.

5. Rada Miejska w Sokółce może uchylić każde rozstrzygnięcie organu Sołectwa z powodu sprzeczności z prawem.

Rozdział 7.

Postanowienia końcowe

§ 28. Zmiany niniejszego Statutu dokonuje Rada Miejska w Sokółce.

§ 29. W przypadkach spornych interpretacji postanowień Statutu dokonuje Burmistrz Sokółki.

§ 30. Zmiany treści Statutu dokonuje się w trybie właściwym dla jego uchwalenia.

z dnia 2011 r.

z dnia 2011 r.

Jestem przeciw odłączeniu miejscowości Gilbowskiżyna i Kozłowy Ług od Sołectwa Szyndziel-Gilbowskiżyna i utworzeniu Sołectwa Gilbowskiżyna

[illegible]

UZASADNIENIE

W dniu 11 stycznia 2011 wpłynął wniosek mieszkańców wsi Gilbowszczyzna i Kozłowy Ług o odłączenie od Sołectwa Szyndziel-Gilbowszczyzna i utworzenia Sołectwa Gilbowszczyzna. Zgodnie z zapisami Statutu Gminy Sokółka taka zmiana wymaga przeprowadzenia konsultacji z mieszkańcami tego Sołectwa. Konsultacje będą przeprowadzone na Zebraniu Wiejskim zwołanym przez Burmistrza Sokółki oraz dodatkowo projekt uchwały będzie wyłożony w siedzibie Urzędu Miejskiego w Sokółce.

Konsultacje odbędą się dopiero w miesiącu marcu gdyż nieznany jest termin ogłoszenia tej uchwały w Dzienniku Urzędowym Województwa Podlaskiego co jest wymagane gdyż jest to akt prawa miejscowego.

Sporządziła
Joanna Korzeniewska

Projekt

z dnia 20 stycznia 2011 r.

Zatwierdzony przez

**UCHWAŁA NR
RADY MIEJSKIEJ W SOKÓŁCE**

z dnia 2011 r.

w sprawie przeprowadzenia konsultacji z mieszkańcami Sołectwa Geniusze

Na podstawie art. 5 a i art. 5 ust. 2 ustawy z dnia 8 marca 1990r. o samorządzie gminnym (Dz. U. z 2001 r. Nr 142, poz. 1591; z 2002 r. Nr 23, poz. 220, Nr 62, poz. 558, Nr 113, poz. 984, Nr 153, poz. 1271 i Nr 214, poz. 1806; z 2003 r. Nr 80, poz. 717 i Nr 162, poz. 1568; z 2004 r. Nr 102, poz. 1055, Nr 116, poz. 1203 i Nr 167, poz. 1759; z 2005 r. Nr 172, poz. 1441 i Nr 175, poz. 1457; z 2006 r. Nr 17, poz. 128 i Nr 181, poz. 1337; z 2007 r. Nr 48, poz. 327, Nr 138, poz. 974 i Nr 173, poz. 1218; z 2008 r. Nr 180, poz. 1111 i Nr 223, poz. 1458; z 2009 r. Nr 52, poz. 420 i Nr 157, poz. 1241; z 2010 r. Nr 28, poz. 142 i 146, Nr 40, poz. 230, i Nr 106, poz. 675) w związku z § 88 ust. 3 - 6 Statutu Gminy Sokółka (Dz. Urz. Woj. Podl. z 2003 r. Nr 21, poz. 538, z 2004 r. Nr 14, poz. 292, Nr 188 poz. 2499; z 2005 r. Nr 261 poz. 2993; z 2010 r. Nr 236 poz. 2875) uchwala się, co następuje:

§ 1. Przeprowadzić w okresie od 21 marca 2011 r. do ~~4 kwietnia~~ 2011 r. konsultacje z mieszkańcami Sołectwa Geniusze w sprawie wniosku mieszkańców wsi Maślanka o odłączenie od Sołectwa Geniusze i utworzenie odrębnego Sołectwa Maślanka.

§ 2. 1. Projekt uchwały o utworzeniu Sołectwa Maślanka stanowi załącznik nr 1 do uchwały.

2. Konsultacje zostaną przeprowadzone na zebraniu mieszkańców Sołectwa zwołanym przez Burmistrza Sokółki.


3. Projekt uchwały będzie również wyłożony w okresie konsultacji w siedzibie Urzędu Miejskiego w Sokółce, w pokoju nr 302, w godzinach pracy Urzędu Miejskiego.

4. W okresie trwania konsultacji uprawnieni mieszkańcy mogą zgłaszać na piśmie swoje uwagi do projektu uchwały o zmianie granic sołectw oraz wyrazić swoje poparcie lub sprzeciw poprzez wpisanie swego imienia, nazwiska, numeru PESEL i adresu zamieszkania w odpowiednich rubrykach list.

5. Formularze list stanowią załączniki nr 2 i nr 3 do uchwały.

§ 3. Wykonanie uchwały powierza się Burmistrzowi Sokółki.

§ 4. Uchwała wchodzi w życie po upływie 14 dni od dnia opublikowania w Dzienniku Urzędowym Województwa Podlaskiego.

WYKONAWCA

Danuta Kordecka
dn. 21.01.2011 r.

 21.01.2011.



Załącznik Nr 1 do Uchwały Nr

Rady Miejskiej w Sokółce

z dnia 2011 r.

**Uchwała Nr
Rady Miejskiej w Sokółce
z dnia2011 r.
w sprawie utworzenia Sołectwa Maślanka**

Na podstawie art. 5 ust. 2 ustawy z dnia 8 marca 1990r. o samorządzie gminnym (Dz. U. z 2001 r. Nr 142, poz. 1591; z 2002 r. Nr 23, poz. 220, Nr 62, poz. 558, Nr 113, poz. 984, Nr 153, poz. 1271 i Nr 214, poz. 1806; z 2003 r. Nr 80, poz. 717 i Nr 162, poz. 1568; z 2004 r. Nr 102, poz. 1055, Nr 116, poz. 1203 i Nr 167, poz. 1759; z 2005 r. Nr 172, poz. 1441 i Nr 175, poz. 1457; z 2006 r. Nr 17, poz. 128 i Nr 181, poz. 1337; z 2007 r. Nr 48, poz. 327, Nr 138, poz. 974 i Nr 173, poz. 1218; z 2008 r. Nr 180, poz. 1111 i Nr 223, poz. 1458; z 2009 r. Nr 52, poz. 420 i Nr 157, poz. 1241; z 2010 r. Nr 28, poz. 142 i 146, Nr 40, poz. 230, i Nr 106, poz. 675) w związku z § 88 ust. 3 - 6 Statutu Gminy Sokółka (Dz. Urz. Woj. Podl. z 2003 r. Nr 21, poz. 538, z 2004 r. Nr 14, poz. 292, Nr 188 poz. 2499; z 2005 r. Nr 261 poz. 2993; z 2010 r. Nr 236 poz. 2875) uchwala się, co następuje:

§ 1. Na wniosek mieszkańców wsi Maślanka, po przeprowadzeniu konsultacji z mieszkańcami Sołectwa Geniusze tworzy się Sołectwo Maślanka.

§ 2. Zmienia się zapis w Załączniku Nr 8 do Uchwały Nr VI/36/03 Rady Miejskiej w Sokółce z dnia 27 lutego 2003 r. Statut Sołectwa Geniusze w rozdziale I § 1 pkt. 1 skreślając słowo „Maślanka”.

§ 3. Statut Sołectwa Maślanka stanowi załącznik Nr 1 do uchwały.

§ 4. Wykonanie uchwały powierza się Burmistrzowi Sokółki.

§ 5. Uchwała wchodzi w życie po upływie 14 dni od dnia opublikowania w Dzienniku Urzędowym Województwa Podlaskiego.

Załącznik Nr 1 do Uchwały Nr
Rady Miejskiej w Sokółce
z dnia 2011 r.

Statut Sołectwa Maślanka

Rozdział 1.

Nazwa i teren działania

§ 1. 1. Sołectwo Maślanka jest to część obszaru wiejskiego Gminy Sokółka obejmująca miejscowość Maślanka.

2. Ogół mieszkańców Sołectwa stanowi lokalną wspólnotę samorządową.
3. Sołectwo jest jednostką pomocniczą Gminy Sokółka
4. Sołectwo ma prawo do herbu oraz oznakowania siedziby Sołtysa tablicą „Sołtys”.

Rozdział 2.

Organizacja i zakres działania

§ 2. 1. Organami Sołectwa są:

- 1) Zebranie Wiejskie,
- 2) Sołtys,
- 3) Rada Sołecka

2. Organy Sołectwa działają na podstawie przepisów prawa a w szczególności:

- 1) ustawy z dnia 8 marca 1990 roku o samorządzie gminnym (Dz. U. z 2001 r. Nr 142, poz. 1591 z późn. zm.),
- 2) Statutu Sołectwa
3. Kadencja Sołtysa i Rady Sołeckiej trwa 4 lata, tak jak kadencja Rady Miejskiej w Sokółce.

§ 3. 1. Zebranie Wiejskie jest organem uchwałodawczym w Sołectwie.

2. Sołtys jest organem wykonawczym.
3. Rada Sołecka jest organem wspomagającym działalność Sołtysa.

§ 4. 1. Do zadań Sołectwa należy w szczególności:

1) udział w rozpatrywaniu przez organy gminy spraw z zakresu socjalno-bytowego, opieki zdrowotnej, kultury, sportu, wypoczynku i innych związanych z interesem Sołectwa,

- 2) kształtowanie zasad współżycia społecznego,
- 3) podejmowanie prac na rzecz lokalnej wspólnoty samorządowej,
- 4) tworzenie pomocy sąsiedzkiej i rozwijanie aktywności mieszkańców.

2. Sołectwu przysługuje prawo zwykłego zarządu powierzonym mieniem i decydowania o wydatkowaniu środków finansowych będących w dyspozycji.

3. Pozyskiwanie dochodów i wydatkowanie środków finansowych odbywa się w ramach budżetu Gminy Sokółka.

§ 5. Zadania określone w § 4 ust. 1 realizuje Sołectwo w szczególności poprzez:

- 1) podejmowanie uchwał w sprawach Sołectwa,
- 2) opiniowanie spraw należących do zakresu działania Sołectwa,
- 3) współuczestnictwo w przeprowadzanych przez Radę Miejską w Sokółce konsultacji projektów uchwał w sprawach o podstawowym znaczeniu dla lokalnej wspólnoty samorządowej,

4) występowanie z wnioskami do Rady Miejskiej w Sokółce o rozpatrzenie spraw dotyczących lokalnej wspólnoty samorządowej, wykraczających poza kompetencje organów Sołectwa,

5) współpraca z radnymi z terenu gminy w zakresie organizacji spotkań z wyborcami , dyżurów oraz kierowanie do nich wniosków dotyczących Sołectwa,

6) ustalanie dla Sołtysa zadań do realizacji w okresie między Zebraniami Wiejskimi.

§ 6. Do zadań Zebrania Wiejskiego należą wszystkie sprawy nie zastrzeżone Statutem dla Sołtysa i Rady Sołeckiej, a w szczególności:

1) wybór i odwołanie Sołtysa,

2) wybór i odwołanie Rady Sołeckiej,

3) opiniowanie celowości utworzenia i likwidacji Sołectwa oraz zmiany jego granic,

4) opiniowanie czynności gminy przekraczających zakres zwykłego zarządu mieniem komunalnym gminy położonym na terenie Sołectwa.

§ 7. 1. W wypadkach uznanych przez Radę Miejską w Sokółce za konieczne, Zebranie Wiejskie opiniuje, w części dotyczącej Sołectwa, przedstawione do konsultacji projekty uchwał w sprawach:

1) planu zagospodarowania przestrzennego,

2) projektu budżetu,

3) aktów prawa miejscowego,

4) innych uchwał.

2. Opinia powinna być wyrażona w terminie 14 dni.

§ 8. 1. Uchwały i opinie Zebrania Wiejskiego Sołtys przekazuje Burmistrzowi Sokółki.

2. Burmistrz Sokółki, w zależności od charakteru sprawy, załatwia je we własnym zakresie lub przekazuje do rozpatrzenia na sesji Rady Miejskiej w Sokółce.

3. O sposobie załatwienia sprawy informuje się Sołtysa.

§ 9. Dla realizacji wspólnych przedsięwzięć Sołectwo może: nawiązać współpracę z sąsiednimi Sołectwami lub Osiedlami w mieście, zawierać porozumienia określające zakres i sposób wykonania wspólnych zadań, podejmować wspólne uchwały.

Rozdział 3.

Sołtys i Rada Sołecka

§ 10. 1. W celu rozwijania aktywności społecznej i gospodarczej w Sołectwie oraz zapewnienia stałej współpracy między Sołectwem a Radą Miejską w Sokółce i Burmistrzem Sokółki, mieszkańcy Sołectwa wybierają ze swego grona Sołtysa i Radę Sołecką.

2. Wyboru na nową kadencję dokonuje Zebranie Wiejskie zwołane przez Burmistrza Sokółki w terminie 6 miesięcy od dnia objęcia przez niego obowiązków.

3. Pełnienie funkcji w organach Sołectwa ma charakter społeczny.

§ 11. Do obowiązków Sołtysa należy w szczególności:

1) zwoływanie Zebrań Wiejskich,

2) zwoływanie posiedzeń i przewodniczenie Radzie Sołeckiej,

3) reprezentowanie Sołectwa na zewnątrz,

4) realizowanie uchwał Zebrania Wiejskiego,

5) aktywizacja mieszkańców Sołectwa,

6) uczestniczenie w naradach sołtysów,

7) wykonywanie powierzonych przepisami prawa zadań z zakresu administracji publicznej,

8) prowadzenie zarządu mieniem i środkami finansowymi przekazanymi Sołectwu, sporządzanie sprawozdań z działalności Sołectwa,

9) występowanie z wnioskami dotyczącymi potrzeb Sołectwa i jego mieszkańców oraz prowadzenie działalności interwencyjnej w tym zakresie,

10) wykonywanie innych zadań wynikających z obowiązujących przepisów,

11) składanie mieszkańcom Sołectwa informacji o swojej działalności i działalności Rady Sołeckiej,

12) udział w sesjach Rady Miejskiej w Sokółce.

§ 12. 1. Przy wykonywaniu swoich zadań Sołtys współpracuje z Radą Sołecką, która jest organem opiniotwórczym i doradczym.

2. W skład Rady Sołeckiej wchodzi od 3 do 5 osób.

3. Do obowiązków Rady Sołeckiej należy wspomaganie działalności Sołtysa.

4. Posiedzenia Rady Sołeckiej odbywają się co najmniej jeden raz na kwartał. Posiedzenia zwołuje i przewodniczy im Sołtys.

5. Rada Sołecka w szczególności:

1) przygotowuje i przedkłada Zebraniu Wiejskiemu projekty uchwał w sprawach będących przedmiotem obrad,

2) opracowuje i przedkłada Zebraniu Wiejskiemu projekty programów pracy Sołectwa,

3) występuje wobec Zebrania Wiejskiego z inicjatywami dotyczącymi udziału mieszkańców w rozwiązywaniu problemów i realizacji zadań Sołectwa,

4) kontroluje wykonanie uchwał Zebrania Wiejskiego,

5) formułuje wnioski i propozycje dotyczące funkcjonowania gminnych jednostek organizacyjnych obsługujących mieszkańców Sołectwa,

6) współdziała z organizacjami społecznymi w celu wspólnej realizacji zadań,

7) współuczestniczy w organizowaniu i prowadzeniu konsultacji społecznych.

Rozdział 4.

Zasady i tryb zwoływania Zebrania Wiejskiego

§ 13. 1. Zebranie Wiejskie zwołuje Sołtys lub wyznaczony przez niego członek Rady Sołeckiej.

2. Sołtys obowiązany jest zwołać Zebranie Wiejskie i wyznaczyć jego termin najpóźniej w 14 dniu od dnia otrzymania wniosku na piśmie od:

1) co najmniej 1/10 mieszkańców uprawnionych do udziału w Zebraniu Wiejskim,

2) Rady Sołeckiej,

3) Rady Miejskiej w Sokółce,

4) Burmistrza Sokółki.

3. Wniosek, o którym mowa w ust. 2 powinien zawierać wykaz spraw wnioskowanych do rozpatrzenia na Zebraniu Wiejskim i uzasadnienie potrzeby jego zwołania w tym trybie.

§ 14. Prawo do udziału w Zebraniu Wiejskim mają wszyscy mieszkańcy Sołectwa, posiadający czynne prawo wyborcze do Rady Miejskiej w Sokółce.

§ 15. 1. Zebranie Wiejskie odbywa się w miarę potrzeby, jednak nie rzadziej niż dwa razy w roku.

2. Termin, miejsce i porządek obrad Zebrania Wiejskiego Sołtys podaje do wiadomości publicznej w sposób przyjęty w Sołectwie oraz na tablicy ogłoszeń Urzędu Miejskiego w Sokółce, co najmniej na 7 dni przed dniem obrad.

3. O terminie, miejscu i porządku obrad Zebrania Wiejskiego Sołtys informuje Burmistrza Sokółki i Przewodniczącego Rady Miejskiej w Sokółce, co najmniej na 7 dni przed dniem obrad.

§ 16. 1. Zebranie Wiejskie jest ważne, gdy mieszkańcy zostali o nim prawidłowo zawiadomieni zgodnie z wymogami statutu.

2. Obradom Zebrania Wiejskiego przewodniczy Sołtys, a w razie jego nieobecności, wyznaczony przez niego członek Rady Sołeckiej. Jeżeli Sołtys nie wyznaczy członka Rady Sołeckiej, Zebraniu Wiejskiemu przewodniczy najstarszy spośród obecnych członków Rady Sołeckiej.

3. Zmiany w porządku obrad mogą być dokonywane bezwzględną większością głosów.

4. Projekt porządku obrad winien być konsultowany z Radą Sołecką, proponowane do rozpatrzenia na zebraniu tematy winny być należycie przygotowane.

5. Obowiązkiem Sołtysa jest zapewnienie referentów spraw rozpatrywanych na Zebraniu Wiejskim. Na wniosek Sołtysa Przewodniczący Rady Miejskiej w Sokółce lub Burmistrz Sokółki wyznaczają w tym celu odpowiednich radnych, lub pracowników Urzędu Miejskiego w Sokółce.

§ 17. Burmistrz Sokółki wyznacza pracowników Urzędu Miejskiego w Sokółce do pomocy Sołtysowi w przygotowaniu materiałów i zorganizowaniu Zebrania Wiejskiego.

§ 18. 1. Uchwały Zebrania Wiejskiego zapadają zwykłą większością głosów, tzn. liczba głosów „za” musi być większa od liczby głosów „przeciw”.

2. Głosowania odbywają się w sposób jawny chyba, że ustawa stanowi inaczej.

Rozdział 5.

Tryb wyboru Sołtysa i Rady Sołeckiej

§ 19. 1. Zebranie Wiejskie, na którym ma być dokonany wybór Sołtysa i członków Rady Sołeckiej zwołuje zarządzeniem Burmistrz Sokółki. W zarządzeniu określa miejsce, dzień, godzinę i porządek obrad. Zebraniu Wiejskiemu przewodniczy dotychczasowy Sołtys. W przypadku niemożności przewodniczenia Zebraniu Wiejskiemu przez Sołtysa, Burmistrz Sokółki wyznacza na przewodniczącego członka Rady Sołeckiej.

2. Sołtys Przewodniczy Zebraniu Wiejskiemu do momentu wybrania nowego Sołtysa.

3. Burmistrz Sokółki może wyznaczyć do pomocy w przeprowadzeniu Zebrania Wiejskiego pracowników Urzędu Miejskiego w Sokółce.

4. Zarządzenie Burmistrza Sokółki o zwołaniu Zebrania Wiejskiego dla wyboru Sołtysa podaje się do publicznej wiadomości mieszkańców Sołectwa co najmniej na 7 dni przed wyznaczonym terminem zebrania.

§ 20. 1. Wybory Sołtysa i Rady Sołeckiej są ważne bez względu na liczbę obecnych na Zebraniu Wiejskim.

2. Liczbę obecnych stwierdza się na podstawie listy obecności i stanu faktycznego

§ 21. 1. Wybory przeprowadza komisja skrutacyjna w składzie 3 osób wybranych spośród uprawnionych uczestników Zebrania Wiejskiego. Członkiem komisji nie może być osoba kandydująca na Sołtysa lub członka Rady Sołeckiej.

2. Do zadań komisji należy:

- 1) przyjęcie zgłoszeń kandydatów
- 2) sporządzenie kart do głosowania
- 3) przeprowadzenie głosowania
- 4) ustalenie wyników głosowania
- 5) sporządzenie protokołu wyników głosowania
- 6) ogłoszenie wyników głosowania.

3. Protokół podpisują członkowie komisji oraz przewodniczący zebrania.

§ 22. 1. Wybory odbywają się przy nieograniczonej liczbie kandydatów zgłoszonych bezpośrednio przez uprawnionych uczestników Zebrania Wiejskiego.

2. W pierwszej kolejności należy przeprowadzić zgłoszenie kandydatów i głosowanie dla dokonania wyboru Sołtysa. W drugiej kolejności przeprowadza się wybory członków Rady Sołeckiej.

§ 23. Wybór i odwołanie Sołtysa i członków Rady Sołeckiej dokonuje się w głosowaniu tajnym.

§ 24. 1. Sołtys i członkowie Rady Sołeckiej są bezpośrednio odpowiedzialni przed Zebraniem Wiejskim. Mogą być przez to Zebranie odwołani przed upływem kadencji, jeżeli nie wykonują należycie swych obowiązków, naruszają postanowienia Statutu i uchwał Zebrania Wiejskiego.

2. Wniosek o odwołanie musi być złożony na piśmie i podpisany przez co najmniej 1/10 uprawnionych do głosowania mieszkańców Sołectwa. Wniosek powinien zawierać uzasadnienie.

3. W przypadku nie wywiązywania się Sołtysa się ze swoich obowiązków Burmistrz może wystąpić do Zebrania Wiejskiego z wnioskiem o odwołanie Sołtysa.

4. Przed głosowaniem nad odwołaniem z zajmowanej funkcji należy wysłuchać odwoływanego.

§ 25. 1. Mandat Sołtysa wygasa w przypadku:

- 1) utraty prawa wyborczego w wyborach do organów Sołectwa,
- 2) odwołania przez Zebranie Wiejskie,
- 3) skazania prawomocnym wyrokiem sądu za przestępstwo umyślne.

2. W przypadku wygaśnięcia mandatu Sołtysa, Burmistrz Sokółki w ciągu 3 miesięcy zwołuje Zebranie Wiejskie w celu przedterminowego wyboru Sołtysa. Przepisy § 19 stosuje się odpowiednio.

§ 26. Wybory Rady Sołeckiej lub uzupełnienie jej składu w trakcie kadencji przeprowadza samodzielnie Zebranie Wiejskie, zwołane przez Sołtysa.

Rozdział 6.

Nadzór nad działalnością Sołectwa

§ 27. 1. Kontrolę działalności gospodarczej i finansowej Sołectwa sprawuje Rada Miejska w Sokółce i Burmistrz Sokółki.

2. Burmistrz może wydawać organom Sołectwa wiążące zalecenia pokontrolne

3. Od zaleceń tych służy organom Sołectwa odwołanie do Rady Miejskiej w Sokółce w terminie 30 dni od dnia ich otrzymania.

4. Rozstrzygnięcie Rady Miejskiej w Sokółce jest ostateczne.

5. Rada Miejska w Sokółce może uchylić każde rozstrzygnięcie organu Sołectwa z powodu sprzeczności z prawem.

Rozdział 7.

Postanowienia końcowe

§ 28. Zmiany niniejszego Statutu dokonuje Rada Miejska w Sokółce.

§ 29. W przypadkach spornych interpretacji postanowień Statutu dokonuje Burmistrz Sokółki.

§ 30. Zmiany treści Statutu dokonuje się w trybie właściwym dla jego uchwalenia.

z dnia 2011 r.

z dnia 2011 r.

UZASADNIENIE

W dniu 10 stycznia 2011 wpłynął wniosek mieszkańców wsi Maślanka o odłączenie od Sołectwa Geniusze i utworzenia Sołectwa Maślanka. Zgodnie z zapisami Statutu Gminy Sokółka taka zmiana wymaga przeprowadzenia konsultacji z mieszkańcami tego Sołectwa. Konsultacje będą przeprowadzone na Zebraniu Wiejskim zwołanym przez Burmistrza Sokółki oraz dodatkowo projekt uchwały będzie wyłożony w siedzibie Urzędu Miejskiego w Sokółce.

Konsultacje odbędą się dopiero w miesiącu marcu gdyż nieznany jest termin ogłoszenia tej uchwały w Dzienniku Urzędowym Województwa Podlaskiego co jest wymagane gdyż jest to akt prawa miejscowego.

Sporządziła
Joanna Korzeniewska

**UCHWAŁA NR
RADY MIEJSKIEJ W SOKÓLCE**
z dnia

w sprawie złożenia wniosku w ramach Programu Współpracy Transgranicznej Polska – Rosja - Litwa w latach 2007 – 2013 na budowę Centrum Edukacyjno – Rekreacyjnego nad Zalewem Sokólskim

Na podstawie art. 18 ust. 1, ustawy z dnia 8 marca 1990r. o samorządzie gminnym (Dz. U. z 2001r. Nr 142 poz. 1591, z 2002r. Nr 23 poz. 220, Nr 62 poz. 558, Nr 113 poz. 984, Nr 153 poz. 1271, Nr 214 poz. 1806; z 2003r. Nr 80 poz. 717, Nr 162 poz. 1568; z 2004r. Nr 102 poz. 1055, Nr 116 poz. 1203, Nr 167 poz. 1759; z 2005r. 172 poz. 1441, Nr 175 poz. 1457; z 2006r. Nr 17 poz. 128, Nr 181 poz. 1337; z 2007r. Nr 48 poz. 327, Nr 138 poz. 974, Nr 173 poz. 1218; z 2008r. Nr 180 poz. 1111, Nr 223 poz. 1458; z 2009r. Nr 52 poz. 420, Nr 157 poz. 1241; z 2010r. Nr 28 poz. 142, 146, Nr 40, poz. 230, Nr 106 poz. 675) Rada Miejska uchwala, co następuje:

§ 1.

1. Upoważnia się Burmistrza Sokółki do opracowania i złożenia wniosku w ramach Programu Współpracy Transgranicznej Polska – Rosja – Litwa w latach 2007 – 2013, opracowanego wspólnie z partnerem z Rosji – miastem Gusiev – na dofinansowanie budowy Centrum Edukacyjno – Rekreacyjnego nad Zalewem Sokólskim.

2. Wartość dofinansowania ujęta we wniosku nie może przekroczyć 4 mln euro, w tym udział partnera z Rosji w zakresie uwzględnionym w trakcie sporządzania wniosku. Udział własny Gminy Sokółka wynosi 10 % wartości wniosku.


§ 2


Wykonanie uchwały powierza się Burmistrzowi Sokółki.


§ 3

Uchwała wchodzi w życie z dniem powzięcia.

M. Gr. Wójcik, U. W. A. B. R. A. J.




dn. 21.01.2011 r.



21.01.2011

Uzasadnienie

Złożenie wniosku w ramach Programu Współpracy Transgranicznej Polska – Rosja - Litwa w latach 2007 – 2013 na budowę Centrum Edukacyjno – Rekreacyjnego nad Zalewem Sokólskim korzystnie przyczyni się do poprawy infrastruktury nad naszym jeziorem z zachowaniem zasad ochrony środowiska i poprawi jego walory rekreacyjne.

10-cioprocentowy finansowy wkład własny w przedmiotową inwestycję jest zachowaniem korzystnym dla budżetu gminy.

**UCHWAŁA NR
RADY MIEJSKIEJ W SOKÓŁCE**
z dnia

w sprawie złożenia wniosku w ramach Programu Współpracy Transgranicznej Polska – Białoruś - Ukraina w latach 2007 – 2013 na modernizację Przedszkola Nr 4 w Sokółce

Na podstawie art. 18 ust. 1, ustawy z dnia 8 marca 1990 r. o samorządzie gminnym (Dz. U. z 2001 r. Nr 142 poz. 1591, z 2002 r. Nr 23 poz. 220, Nr 62 poz. 558, Nr 113 poz. 984, Nr 153 poz. 1271, Nr 214 poz. 1806; z 2003 r. Nr 80 poz. 717, Nr 162 poz. 1568; z 2004 r. Nr 102 poz. 1055, Nr 116 poz. 1203, Nr 167 poz. 1759; z 2005 r. 172 poz. 1441, Nr 175 poz. 1457; z 2006 r. Nr 17 poz. 128, Nr 181 poz. 1337; z 2007 r. Nr 48 poz. 327, Nr 138 poz. 974, Nr 173 poz. 1218; z 2008 r. Nr 180 poz. 1111, Nr 223 poz. 1458; z 2009 r. Nr 52 poz. 420, Nr 157 poz. 1241; z 2010 r. Nr 28 poz. 142, 146, Nr 40, poz. 230, Nr 106 poz. 675) Rada Miejska uchwala, co następuje:

§ 1.

1. Upoważnia się Burmistrza Sokółki do opracowania i złożenia wniosku w ramach Programu Współpracy Transgranicznej Polska – Białoruś – Ukraina w latach 2007 – 2013, opracowanego wspólnie z partnerem z Białorusi – miastem Grodno – na dofinansowanie modernizacji Przedszkola Nr 4 w Sokółce.

2. Wartość dofinansowania ujęta we wniosku nie może przekroczyć 1,5 mln euro, w tym udział partnera z Rosji w zakresie uwzględnionym w trakcie sporządzania wniosku. Udział własny Gminy Sokółka wynosi 10 % wartości wniosku.

§ 2

Wykonanie uchwały powierza się Burmistrzowi Sokółki.

§ 3

Uchwała wchodzi w życie z dniem powzięcia.

21.01.2011r. G-NAEDX



RADA MIEJSKA
KADRY PRAWNY
mgr Danuta Kosińska
du. 21.01.2011r.



21.01.2011r.

Uzasadnienie

Złożenie wniosku w ramach Programu Współpracy Transgranicznej Polska – Białoruś - Ukraina w latach 2007 – 2013 na modernizację Przedszkola Nr 4 w Sokółce wynika z pilnej potrzeby poprawy warunków dla wychowanków przedszkola i zatrudnionych w nim pracowników.

10-cioprocentowy finansowy wkład własny włożony w modernizację przedszkola jest działaniem oszczędnościowym dla budżetu gminy.

UCHWAŁA NR
RADY MIEJSKIEJ W SOKÓLCIE
z dnia

w sprawie złożenia wniosku w ramach Programu Współpracy Transgranicznej Polska – Białoruś - Ukraina w latach 2007 – 2013 na montaż kolektorów słonecznych i oświetlenia hybrydowego

Na podstawie art. 18 ust. 1, ustawy z dnia 8 marca 1990 r. o samorządzie gminnym (Dz. U. z 2001 r. Nr 142 poz. 1591, z 2002 r. Nr 23 poz. 220, Nr 62 poz. 558, Nr 113 poz. 984, Nr 153 poz. 1271, Nr 214 poz. 1806; z 2003 r. Nr 80 poz. 717, Nr 162 poz. 1568; z 2004 r. Nr 102 poz. 1055, Nr 116 poz. 1203, Nr 167 poz. 1759; z 2005 r. 172 poz. 1441, Nr 175 poz. 1457; z 2006 r. Nr 17 poz. 128, Nr 181 poz. 1337; z 2007 r. Nr 48 poz. 327, Nr 138 poz. 974, Nr 173 poz. 1218; z 2008 r. Nr 180 poz. 1111, Nr 223 poz. 1458; z 2009 r. Nr 52 poz. 420, Nr 157 poz. 1241; z 2010 r. Nr 28 poz. 142, 146, Nr 40, poz. 230, Nr 106 poz. 675) Rada Miejska uchwala, co następuje:

§ 1.

1. Upoważnia się Burmistrza Sokółki do opracowania i złożenia wniosku w ramach Programu Współpracy Transgranicznej Polska – Białoruś – Ukraina w latach 2007 – 2013, opracowanego wspólnie z partnerem z Białorusi – miastem Grodno – na dofinansowanie montażu kolektorów słonecznych służących do ogrzewania wody użytkowej w budynkach użyteczności publicznej, tj. w:

- a) Przedszkolu Nr 1 w Sokółce, ul. Sikorskiego 4,
- b) Przedszkolu Nr 3 w Sokółce, ul. Kresowa 73,
- c) Przedszkolu Nr 4 w Sokółce, ul. Kołłątaja 23,
- d) Przedszkolu Nr 5 w Sokółce, ul. Osiedle Centrum 17,

oraz 200 instalacji solarnych w domach prywatnych a także budowy oświetlenia hubrydowego na terenie Gminy Sokółka.

2. Wartość dofinansowania ujęta we wniosku nie może przekroczyć 1,5 mln euro, w tym udział partnera z Białorusi w zakresie uwzględnionym w trakcie sporządzania wniosku. Udział własny Gminy Sokółka wynosi 10 % wartości wniosku.

§ 2


Wykonanie uchwały powierza się Burmistrzowi Sokółki.


§ 3

Uchwała wchodzi w życie z dniem powzięcia.

21.01.2011 r. U. NARADA




dm. 21.01.2011 r.


21.01.2011.

Uzasadnienie

Złożenie wniosku w ramach Programu Współpracy Transgranicznej Polska – Białoruś - Ukraina w latach 2007 – 2013 na montaż kolektorów słonecznych i oświetlenia hybrydowego a następnie jego realizacja przyniesie korzyść środowisku oraz przyczyni się do znacznych oszczędności w budżetach gospodarstw domowych i administratorów budynków użyteczności publicznej wymienionych w projekcie uchwały.

10-cioprocentowy finansowy wkład własny włożony w realizację wniosku jest korzystny dla budżetu gminy.

UCHWAŁA NR VI/.....11
RADY MIEJSKIEJ W SOKÓLCIE

z dnia

w sprawie ustalenia stawek zwrotu kosztów podróży służbowej radnego Rady Miejskiej w Sokółce

Na podstawie art. 25 ust. 4 ustawy z dnia 8 marca 1990 r. o samorządzie gminnym (tekst jedn. Dz. U. z 2001 r. Nr 142, poz. 1591; z 2002 r. Nr 23, poz. 220, Nr 62, poz. 558, Nr 113, poz. 984, Nr 153, poz. 1271 i Nr 214, poz. 1806; z 2003 r. Nr 80, poz. 717 i Nr 162, poz. 1568; z 2004 r. Nr 102, poz. 1055, Nr 116, poz. 1203 i Nr 167, poz. 1759; z 2005 r. Nr 172, poz. 1441 i Nr 175, poz. 1457; z 2006 r. Nr 17, poz. 128 i Nr 181, poz. 1337; z 2007 r. Nr 48, poz. 327, Nr 138, poz. 974 i Nr 173, poz. 1218; z 2008 r. Nr 180, poz. 1111 i Nr 223, poz. 1458; z 2009 r. Nr 52, poz. 420 i Nr 157, poz. 1241; z 2010 r. Nr 28, poz. 142 i 146, Nr 40, poz. 230, i Nr 106, poz. 675), uchwala się, co następuje:

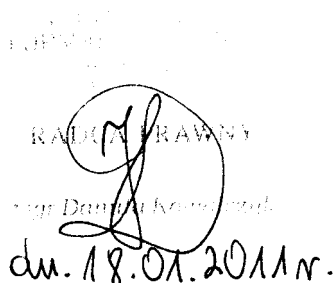
§ 1. Ustala się stawki zwrotu kosztów przejazdu radnego pojazdem samochodowym niebędącym własnością Gminy, w ramach podróży służbowej mającej bezpośredni związek z wykonywaniem mandatu, za 1 km przebiegu w wysokości stawek określonych jako maksymalne w rozporządzeniu ministra właściwego ds. transportu wydanym na podstawie art. 34a ust. 2 ustawy z dnia 6 września 2001 r. o transporcie drogowym (tekst jedn. Dz. U. z 2007 r. Nr 125, poz. 874, Nr 176, poz. 1238 i Nr 192, poz. 1381; z 2008 r. Nr 218, poz. 1391, Nr 227, poz. 1505 i Nr 234, poz. 1574; z 2009 r. Nr 18, poz. 97, Nr 31, poz. 206, Nr 86, poz. 720 i Nr 98, poz. 817; z 2010 r. Nr 43, poz. 246).

§ 2. Polecenie wyjazdu służbowego:

- 1) radnemu wydaje Przewodniczący Rady Miejskiej w Sokółce,
- 2) Przewodniczącemu Rady Miejskiej w Sokółce, Wiceprzewodniczący Rady Miejskiej w Sokółce - Łukasz Moździerski.

§ 3. Traci moc uchwała Nr XX/156/08 Rady Miejskiej w Sokółce z dnia 20 lutego 2008 r. w sprawie wskazania Wiceprzewodniczącego Rady właściwego do wydawania poleceń wyjazdu służbowego dla Przewodniczącego Rady oraz w sprawie określenia stawki za jeden kilometr przebiegu pojazdów prywatnych wykorzystywanych przez radnych do celów służbowych.

§ 4. Uchwała wchodzi w życie z dniem podjęcia.


RADA MIEJSKA
miejscowy Sejmik
dn. 18.01.2011 r.

15012011 A. K.
mgr. J. Krawiec

2011-01-13 2:30

ka, 07 stycznia 2011 r.

**Przewodniczący Rady Miejskiej
w Sokółce**

Special

**UCHWAŁA NR...../
RADY MIEJSKIEJ W SOKÓŁCE**

z dnia 2010r.


**w sprawie budowy Klubu Wiejskiego w Boguszech w ramach Programu Rozwoju
Obszarów Wiejskich**

Na podstawie art. 18 ust. 2 pkt. 2 ustawy z dnia 8 marca 1990r. o samorządzie gminnym, Rada Miejska w Sokółce uchwala, co następuje:

§ 1. Zaleca się Burmistrzowi Sokółki podjęcie działań zmierzających do złożenia wniosku do Zarządu Województwa Podlaskiego o dofinansowanie projektu w ramach współfinansowanego przez Unię Europejską Programu Rozwoju Obszarów Wiejskich 2007-2013 „Odnowa i Rozwój Wsi” w zakresie budowy Klubu Wiejskiego w Boguszech.

§ 2. Wykonanie uchwały powierza się Burmistrzowi Sokółki.

§ 3. Uchwała wchodzi w życie z dniem podjęcia.


du. 18.01.2011 r.

**UCHWAŁA NR VI/...../11
RADY MIEJSKIEJ W SOKÓŁCE**

z dnia 2011 r.


w sprawie skarg na działalność Burmistrza Sokółki

Na podstawie art. 18 ust.2 pkt. 15 ustawy z dnia 8 marca 1990 r. o samorządzie gminnym (Dz. U. z 2001 r. Nr 142, poz. 1591, z 2002 r. Nr 23, poz. 220, Nr 62, poz. 558, Nr 113, poz. 984, Nr 224, poz. 1806, z 2003 r. Nr 80, poz. 717, Nr 162, poz. 1568, z 2004 r. Nr 102 poz. 1055, Nr 116, poz. 1203, Nr 167 poz. 1759, z 2005 r. Nr 172 poz. 1441, Nr 175 poz. 1457, z 2006 r. Nr 17 poz. 128, Nr 181 poz. 1337 z 2007 r. Nr 48, poz. 327, Nr 138 poz. 974, Nr 173 poz. 1218 z 2008r. Nr 180, poz. 1111; Nr 223, poz. 1458; z 2009r. Nr 52, poz. 420, Nr 157, poz. 1241; z 2010 r. Nr 28 poz. 142 i 146; Nr 40, poz. 230, i Nr 106, poz. 675) oraz art. 229 pkt.3 i art. 238 ustawy z dnia 14 czerwca 1960 r. Kodeks postępowania administracyjnego / Dz. U. z 2000r. Nr 98 poz.1071, z 2001 r. Nr 49 poz. 509, z 2002r. Nr 113 poz. 984 Nr 130, poz.1188, Nr 169 poz.1387 z 2003r. i Nr 170 poz.1660; z 2004 r. Nr 162 poz. 1692, z 2005 r. Nr 64 poz. 565, Nr 78 poz. 682, Nr 181 poz. 1524; z 2008 r. Nr 229 poz. 1539; z 2009 r. Nr 195 poz. 1501, Nr 216 poz. 1676; z 2010 r. Nr 40 poz. 230/, uchwala się, co następuje:

§ 1. Skargę Pani Helena Awdziej z dnia 28 października 2010 r. przesłaną przez Wojewodę Podlaskiego w dniu 12 listopada 2010 r. oraz skargę z dnia 17 listopada 2010 r. uznać za przedwczesne do rozpatrzenia przez Radę Miejską w Sokółce.

Z wyjaśnień skarżącej wynika iż w chwili obecnej w tej sprawie toczy się postępowanie przez Sądem Rejonowym w Sokółce i Prokuraturą Rejonową w Sokółce. W związku z tym Rada Miejska w Sokółce powróci do rozpatrzenia w/w skarg po zakończeniu postępowania w Sądzie Rejonowym w Sokółce i Prokuraturze Rejonowej w Sokółce.

§ 2. Uchwała wchodzi w życie z dniem powzięcia.


RADA MIEJSKA
m. Danuta Kosińska
dn. 12.01.2011 r.

2011-01-11 11:08

UCHWAŁA NR VI/...../11
RADY MIEJSKIEJ W SOKÓŁCE

z dnia 2011 r.


w sprawie skargi na działalność Zakładu Gospodarki Komunalnej i Mieszkaniowej
w Sokółce

Na podstawie art. 18 ust.2 pkt. 15 ustawy z dnia 8 marca 1990 r. o samorządzie gminnym (Dz. U. z 2001 r. Nr 142, poz. 1591, z 2002 r. Nr 23, poz. 220, Nr 62, poz. 558, Nr 113, poz. 984, Nr 224, poz. 1806, z 2003 r. Nr 80, poz. 717, Nr 162, poz. 1568, z 2004 r. Nr 102 poz. 1055, Nr 116, poz. 1203, Nr 167 poz. 1759, z 2005 r. Nr 172 poz. 1441, Nr 175 poz. 1457, z 2006 r. Nr 17 poz. 128, Nr 181 poz. 1337 z 2007 r. Nr 48, poz. 327, Nr 138 poz. 974, Nr 173 poz. 1218 z 2008r. Nr 180, poz. 1111; Nr 223, poz. 1458; z 2009r. Nr 52, poz. 420, Nr 157, poz. 1241; z 2010 r. Nr 28 poz. 142 i 146; Nr 40, poz. 230, i Nr 106, poz. 675) oraz art. 229 pkt.3 i art. 238 ustawy z dnia 14 czerwca 1960 r. Kodeks postępowania administracyjnego / Dz. U. z 2000r. Nr 98 poz.1071, z 2001 r. Nr 49 poz. 509, z 2002r. Nr 113 poz. 984 Nr 130, poz.1188, Nr 169 poz.1387 z 2003r. i Nr 170 poz.1660; z 2004 r. Nr 162 poz. 1692, z 2005 r. Nr 64 poz. 565, Nr 78 poz. 682, Nr 181 poz. 1524; z 2008 r. Nr 229 poz. 1539; z 2009 r. Nr 195 poz. 1501, Nr 216 poz. 1676; z 2010 r. Nr 40 poz. 230/, uchwala się, co następuje:

§ 1. Skargę Wspólnoty Mieszkaniowej Osiedla Centrum 11 na działalność Zakładu Gospodarki Komunalnej i Mieszkaniowej w Sokółce z dnia 7 listopada 2010 r. uznać za bezzasadną.

Z wyjaśnień Dyrektora Zakładu Gospodarki Komunalnej i Mieszkaniowej w Sokółce wynika iż kwota zadłużenia w stosunku do Wspólnoty Mieszkaniowej Osiedla Centrum 11 została uregulowana.

§ 2. Uchwała wchodzi w życie z dniem podjęcia.


dn. 12.01.2011 r. -

12.01.2011 r. 11:08
główny księgowy

2011-01-11 11:08

**Sprawozdanie z wykonania uchwał Rady Miejskiej
za okres od 2 września 2010 r. do 5 listopada 2010 r.
(uchwały od Nr LIII/409/10 do Nr LVI/451/10)**

W okresie sprawozdawczym Rada Miejska powzięła 44 uchwały. Były one realizowane przez wydziały Urzędu Miejskiego i gminne jednostki organizacyjne. Wszystkie uchwały zostały ogłoszone w Biuletynie Informacji Publicznej na stronie internetowej Urzędu Miejskiego.

**Realizacja uchwał Rady Miejskiej przez
Wydział Ewidencji i Organizacji**

Uchwała Nr LIII/409/10 Rady Miejskiej w Sokółce z dnia 2 września 2010 w sprawie odwołania Przewodniczącego Komisji Rewizyjnej i zmiany składu Komisji Rewizyjnej Rady Miejskiej w Sokółce – uchwała z zakresu organizacji Rady Miejskiej.

Uchwała Nr LIII/410/10 Rady Miejskiej w Sokółce z dnia 2 września 2010 w sprawie powołania Przewodniczącego Komisji Rewizyjnej Rady Miejskiej w Sokółce – uchwała z zakresu organizacji organizacji Rady Miejskiej.

Uchwała Nr LIII/418/10 Rady Miejskiej w Sokółce z dnia 2 września 2010 w sprawie określenia szczegółowego sposobu konsultowania projektów aktów prawa miejscowego – uchwała została unieważniona przez nadzór.

Uchwała Nr LIII/421/10 Rady Miejskiej w Sokółce z dnia 2 września 2010 w sprawie zmiany Statutu Gminy Sokółka - zmiana statutu jest stosowana przy zwoływaniu Komisji Finansów i Komisji Infrastruktury.

Uchwała Nr LIII/422/10 Rady Miejskiej w Sokółce z dnia 2 września 2010 w sprawie skargi na działalność Burmistrza Sokółki – uchwałę przesłano skarżącemu.

Uchwała Nr LIV/429/10 Rady Miejskiej w Sokółce z dnia 11 października 2010 w sprawie określenia szczegółowego konsultowania projektów aktów prawa miejscowego – uchwała jest stosowana przy konsultowaniu projektów aktów prawa miejscowego.

Uchwała Nr LIV/432/10 Rady Miejskiej w Sokółce z dnia 11 października 2010 w sprawie utworzenia odrębnego obwodu głosowania nr 17 w Samodzielnym Publicznym Zakładzie Opieki Zdrowotnej w Sokółce – utworzono obwód do przeprowadzenia wyborów samorządowych.

Uchwała Nr LIV/433/10 Rady Miejskiej w Sokółce z dnia 11 października 2010 w sprawie skarg na Burmistrza Sokółki i Dyrektora Ośrodka Pomocy Społecznej w Sokółce – uchwałę przesłano skarżącemu.

Uchwała Nr LV/448/10 Rady Miejskiej w Sokółce z dnia 5 listopada 2010 r. w sprawie Gminnego Programu Profilaktyki i Rozwiązywania Problemów Alkoholowych oraz Gminnego Programu Przeciwdziałania Narkomanii w 2011 r. - uchwała jest stosowana od 01.01.2011 roku.

Uchwała Nr LV/449/10 Rady Miejskiej w Sokółce z dnia 5 listopada 2010 r. w sprawie Programu Współpracy z Organizacjami Pozarządowymi na lata 2011-2014 – uchwała jest stosowana od 01.01.2011 roku.

**Realizacja uchwał Rady Miejskiej przez
Wydział Polityki Finansowej i Budżetu**

Uchwała Nr LIII/411/10 Rady Miejskiej w Sokółce z dnia 2 września 2010 w sprawie zmiany budżetu gminy Sokółka na 2010 r.- uchwała zrealizowana.

Uchwała Nr LIII/412/10 Rady Miejskiej w Sokółce z dnia 2 września 2010 w sprawie trybu prac nad projektem uchwały budżetowej- uchwała zrealizowana.

Uchwała Nr LIII/413/10 Rady Miejskiej w Sokółce z dnia 2 września 2010 w sprawie udzielenia

pomocy finansowej Gminie Bierań - uchwała zrealizowana.

Uchwała Nr LIII/414/10 Rady Miejskiej w Sokółce z dnia 2 września 2010 w sprawie udzielenie pomocy finansowej Gminie Gąbin- uchwała zrealizowana.

Uchwała Nr LIII/415/10 Rady Miejskiej w Sokółce z dnia 2 września 2010 w sprawie określenia szczegółowych zasad, sposobu i trybu umarzania, odraczania spłaty lub rozkładania na raty należności pieniężnych mających charakter cywilnoprawny przypadających Gminie Sokółka lub jej jednostkom organizacyjnym oraz wskazania organów lub osób do tego uprawnionych uchwała przyjęta do realizacji.

Uchwała Nr LIII/416/10 Rady Miejskiej w Sokółce z dnia 2 września 2010 w sprawie określenia zakresu i formy informacji o przebiegu wykonania budżetu Gminy Sokółka za pierwsze półrocze oraz o kształtowaniu się wieloletniej prognozy finansowej i informacji o przebiegu wykonania planu finansowego samorządowych instytucji kultury – będzie stosowana od 2011 roku.

Uchwała Nr LIII/419/10 Rady Miejskiej w Sokółce z dnia 2 września 2010 w sprawie zmiany Regulaminu udzielania pomocy materialnej o charakterze socjalnym dla uczniów zamieszkałych na terenie Gminy Sokółka – uchwała przyjęta do realizacji.

Uchwała Nr LIII/423/10 Rady Miejskiej w Sokółce z dnia 2 września 2010 w sprawie udzielenia w 2011 r. pomocy finansowej Powiatowi Sokólskiemu na realizację inwestycji pn. Przebudowa drogi powiatowej nr 1298B Sokółka - Bachmatówka - Rozedranka Stara - droga krajowa nr 19 na odcinku Sokółka - Rozedranka Stara – uchwała nie będzie realizowana.

Uchwała Nr LIV/424/10 Rady Miejskiej w Sokółce z dnia 11 października 2010 w sprawie zmiany budżetu gminy Sokółka na 2010 r - uchwała zrealizowana.

Uchwała Nr LIV/425/10 Rady Miejskiej w Sokółce z dnia 11 października 2010 w sprawie określenia wysokości stawek podatku od nieruchomości – uchwała przyjęta do realizacji w 2011r.

Uchwała Nr LIV/426/10 Rady Miejskiej w Sokółce z dnia 11 października 2010 w sprawie zwolnienia od podatku od nieruchomości budynków lub ich części, w których wykonano remont elewacji lub ich części – uchwała przyjęta do realizacji.

Uchwała Nr LIV/427/10 Rady Miejskiej w Sokółce z dnia 11 października 2010 w sprawie udzielania przedsiębiorcom regionalnej pomocy inwestycyjnej na wspieranie nowych inwestycji lub tworzenie nowych miejsc pracy związanych z nową inwestycją, w formie zwolnienia od podatku od nieruchomości na lata 2011-2013- uchwała przyjęta do realizacji.

Uchwała Nr LV/451/10 Rady Miejskiej w Sokółce z dnia 5 listopada 2010 r. w sprawie zmiany uchwały w sprawie zwolnienia od podatku od nieruchomości budynków lub ich części, w których wykonano remont elewacji lub ich części – uchwała przyjęta do realizacji.

Uchwała Nr LV/436/10 Rady Miejskiej w Sokółce z dnia 5 listopada 2010 r. w sprawie zmiany budżetu gminy Sokółka na 2010 r - uchwała zrealizowana.

Uchwała Nr LV/437/10 Rady Miejskiej w Sokółce z dnia 5 listopada 2010 r. w sprawie udzielenia pomocy finansowej Powiatowi Sokólskiemu - uchwała zrealizowana.

Uchwała Nr LV/438/10 Rady Miejskiej w Sokółce z dnia 5 listopada 2010 r. w sprawie gromadzenia na wydzielonym rachunku dochodów przez jednostki budżetowe prowadzące działalność określoną w ustawie o systemie oświaty – uchwała będzie realizowana od 1 stycznia 2011 roku

Uchwała Nr LV/439/10 Rady Miejskiej w Sokółce z dnia 5 listopada 2010 r. w sprawie likwidacji zakładu budżetowego - Przedszkola Nr1 w Sokółce, przy ul. Sikorskiego 4, celem przekształcenia w jednostkę budżetową o tej samej nazwie - z dniem 1 stycznia 2011 roku zostało przekształcone Przedszkole Nr 1.

Uchwała Nr LV/440/10 Rady Miejskiej w Sokółce z dnia 5 listopada 2010 r. w sprawie likwidacji zakładu budżetowego - Przedszkola Nr 2 w Sokółce, Osiedle Zielone 5, celem przekształcenia w jednostkę budżetową o tej samej nazwie - z dniem 1 stycznia 2011 roku zostało przekształcone Przedszkole Nr 2.

Uchwała Nr LV/441/10 Rady Miejskiej w Sokółce z dnia 5 listopada 2010 r. w sprawie likwidacji

zakładu budżetowego - Przedszkola Nr 3 w Sokółce, przy ul. Kresowej 73, celem przekształcenia w jednostkę budżetową o tej samej nazwie - z dniem 1 stycznia 2011 roku zostało przekształcone Przedszkole Nr 3.

Uchwała Nr LV/442/10 Rady Miejskiej w Sokółce z dnia 5 listopada 2010 r. w sprawie likwidacji zakładu budżetowego - Przedszkola Nr 4 w Sokółce, przy ul. Kołłątaja 22, celem przekształcenia w jednostkę budżetową o tej samej nazwie - z dniem 1 stycznia 2011 roku zostało przekształcone Przedszkole Nr 4

Uchwała Nr LV/443/10 Rady Miejskiej w Sokółce z dnia 5 listopada 2010 r. w sprawie likwidacji zakładu budżetowego - Przedszkola Nr 5 w Sokółce, Osiedle Centrum 18, celem przekształcenia w jednostkę budżetową o tej samej nazwie - z dniem 1 stycznia 2011 roku zostało przekształcone Przedszkole Nr 5.

Uchwała Nr LIII/423/10 Rady Miejskiej w Sokółce z dnia 2 września 2010 w sprawie udzielenia w 2011 r. pomocy finansowej Powiatowi Sokólskiemu na realizację inwestycji pn. Przebudowa drogi powiatowej nr 1298B Sokółka - Bachmatówka - Rozedranka Stara - droga krajowa nr 19 na odcinku Sokółka - Rozedranka Stara - uchwała zrealizowana.

Uchwała Nr LV/444/10 Rady Miejskiej w Sokółce z dnia 5 listopada 2010 r. w sprawie ustalenia trybu postępowania o udzielenie dotacji z budżetu Gminy Sokółka na zadania inne niż określone w ustawie o działalności pożytku publicznego i o wolontariacie, sposób jej rozliczania oraz sposób kontroli wykonywania zleconego zadania – uchwała przyjęta do realizacji.

Realizacja uchwał Rady Miejskiej przez Wydział Gospodarki Komunalnej i Rolnictwa

Uchwała Nr LIII/420/10 Rady Miejskiej w Sokółce z dnia 2 września 2010 w sprawie wprowadzenia regulaminu określającego wymagania, jakie powinien spełniać przedsiębiorca ubiegający się o uzyskanie zezwolenia na prowadzenie działalności w zakresie: odbierania odpadów komunalnych od właścicieli nieruchomości, opróżniania zbiorników bezodpływowych i transportu nieczystości ciepłych, ochrony przed bezdomnymi zwierzętami oraz prowadzenia dla bezdomnych zwierząt, a także grzebowisk i spalarni zwłok zwierzęcych i ich części na terenie Gminy Sokółka - nowych zezwoleń w zakresie dotyczącym powyższej uchwały nie wydano.

Uchwała Nr LIV/431/10 Rady Miejskiej w Sokółce z dnia 11 października 2010 w sprawie wyrażenia zgody na wydzierżawienie w trybie bezprzetargowym nieruchomości stanowiących własność Gminy Sokółka - umowa dzierżawy Nr 744/10/GR z dnia 13 października 2010 roku zawarta na okres od 13.10.2010 do 12.10.2040r.

Uchwała Nr LIV/434/10 Rady Miejskiej w Sokółce z dnia 11 października 2010 w sprawie udzielania dotacji na sfinansowanie prac konserwatorskich, restauratorskich lub robót budowlanych przy zabytku wpisanym do rejestru zabytków – uchwała zrealizowana i rozliczona.

Uchwała Nr LV/450/10 Rady Miejskiej w Sokółce z dnia 5 listopada 2010 r. w sprawie udzielania dotacji na sfinansowanie prac konserwatorskich, restauratorskich lub robót budowlanych przy zabytku wpisanym do rejestru zabytków – uchwała zrealizowana i rozliczona.

Realizacja uchwał Rady Miejskiej przez Wydział Oświaty i Polityki Społecznej

Uchwała Nr LIII/417/10 Rady Miejskiej w Sokółce z dnia 2 września 2010 w sprawie zmiany uchwały dotyczącej organizacji oraz szczegółowych zasad ponoszenia odpłatności za pobyt w ośrodku wsparcia - Środowiskowym Domu Samopomocy w Sokółce dla osób z zaburzeniami psychicznymi – uchwała jest stosowana przez Ośrodek Pomocy Społecznej w Sokółce.

Uchwała Nr LIV/428/10 Rady Miejskiej w Sokółce z dnia 11 października 2010 w sprawie ustalenia opłat za świadczenia udzielane przez przedszkola publiczne prowadzone przez Gminę

Sokółka -- uchwała jest stosowana przez Przedszkola.

Uchwała Nr LIV/430/10 Rady Miejskiej w Sokółce z dnia 11 października 2010 w sprawie zmiany uchwały o utworzeniu Zespołu Szkół Integracyjnych w Sokółce -- uchwała jest stosowana w Zespole Szkół Integracyjnych.

Uchwała Nr LIV/435/10 Rady Miejskiej w Sokółce z dnia 11 października 2010 w sprawie utworzenia na terenie Gminy Sokółka punktów przedszkolnych - Klubów Przedszkolaka utworzono 6 Klubów Przedszkolaka w: Boguszech, Geniuszach, Janowszczyźnie, Malawiczach Dolnych, Starej Kamionce oraz w Starej Rozedrance.

Uchwała Nr LV/445/10 Rady Miejskiej w Sokółce z dnia 5 listopada 2010 r. w sprawie zmiany uchwały w sprawie ustalenia opłat za świadczenia udzielane przez przedszkola publiczne prowadzone przez Gminę Sokółka -- uchwała jest stosowana przez Przedszkola.

Uchwała Nr LV/446/10 Rady Miejskiej w Sokółce z dnia 5 listopada 2010 r. w sprawie trybu i sposobu powoływania i odwoływania członków Zespołu Interdyscyplinarnego w Sokółce oraz szczegółowych warunków jego funkcjonowania -- uchwała została uchylona przez nadzór.

Realizacja uchwał Rady Miejskiej przez Wydział Planowania i Promocji

Uchwała Nr LV/447/10 Rady Miejskiej w Sokółce z dnia 5 listopada 2010 r. w sprawie przyjęcia Wieloletniego Programu Inwestycyjnego Gminy Sokółka na lata 2011-2015 -- uchwała została opublikowana w BIP oraz jej zapisy wzięte pod uwagę przy sporządzaniu projektu budżetu gminy Sokółka na 2011 rok. Na podstawie uchwały poszczególne wydziały będą przygotowywały zadania inwestycyjne do realizacji w latach 2011 – 2015.

Sporządziła
Anna Stankiewicz
12.01.2011r.

