



Sokółka, 2009-11-09

..... a/a .....

### Zawiadomienie o zwołaniu sesji

Na podstawie art. 20 ust. 1 ustawy z dnia 8 marca 1990 r. o samorządzie gminnym /Dz. U. z 2001 r., Nr 142, poz.1591, ze zm./ - zwołuję **XLIV Sesję Rady Miejskiej w Sokółce na dzień 23 listopada 2009 r. (poniedziałek) o godz. 12<sup>00</sup> w Kinie „Sokół”, Plac Kościuszki 24.**

**Ustalam następujący porządek obrad:**

1. Otwarcie sesji.
2. Przedstawienie porządku obrad.
3. Przyjęcie protokołów:
  - a) z XLII Sesji Rady Miejskiej z dnia 12 października 2009 r.
  - b) z XLIII Sesji nadzwyczajnej Rady Miejskiej z dnia 27 października 2009 r.
4. Interpelacje i zapytania radnych.
5. Sprawozdanie Burmistrza z działalności w okresie między sesjami.
6. Informacja o stanie realizacji zadań oświatowych w roku szkolnym 2008/2009.
7. Projekt uchwały w sprawie zmiany budżetu gminy Sokółka na 2009 rok.
8. Projekt uchwały w sprawie stawek podatku od środków transportu.
9. Projekt uchwały w sprawie zmiany Studium uwarunkowań i kierunków zagospodarowania przestrzennego miasta i gminy Sokółka.
10. Projekt uchwały w sprawie wyrażenia zgody na udzielenie przez Burmistrza Sokółki bonifikaty od ceny sprzedaży lokali mieszkalnych wraz z pomieszczeniami przynależnymi i udziałem w nieruchomości wspólnej.
11. Projekt uchwały w sprawie wyrażenia zgody na udzielenie przez Burmistrza Sokółki bonifikaty od ceny sprzedaży nieruchomości stanowiącej własność Gminy Sokółka przeznaczonej do sprzedaży w drodze bezprzetargowej.
12. Projekt uchwały w sprawie przyjęcia Wieloletniego Programu Inwestycyjnego Gminy Sokółka na lata 2010 - 2014.
13. Odpowiedzi na zapytania i interpelacje radnych.
14. Wnioski, pytania, oświadczenia, komunikaty i apele radnych.

Do udziału w sesji zapraszam:

Starostę Sokólskiego, Przewodniczącego Rady Powiatu, Kierowników jednostek gminnych, Przewodniczących rad osiedli i Sołtysów, przedstawicieli organizacji pozarządowych i związków zawodowych.

PRZEWODNICZĄCY  
RADY MIEJSKIEJ

  
Andrzej Jabłudowski

**Zawiadomienie o zwołaniu  
XLIV SESJI RADY MIEJSKIEJ  
W SOKÓŁCE**

**wraz z projektami uchwał  
i innymi załącznikami**



Sokółka 2009 r.

**INFORMACJA O STANIE REALIZACJI  
ZADAŃ OŚWIATOWYCH  
W ROKU SZKOLNYM 2008/2009**

**SOKÓŁKA 29 PAŹDZIERNIK 2009**

W oparciu o art. 5a ust 4 ustawy z dnia 7 września 1991 roku o systemie oświaty przedkładamy informację o stanie realizacji zadań oświatowych w roku szkolnym 2008/2009, w tym o wynikach sprawdzianów i egzaminów w szkołach podstawowych i gimnazjach, dla których organem prowadzącym jest Gmina Sokółka.

### 1. Opieka przedszkolna

Liczbę dzieci uczęszczających do poszczególnych przedszkoli oraz stan organizacyjny tych placówek przedstawiają poniższe zestawienia.

Dzieci w wieku przedszkolnym objęte opieką przedszkolną:

Lp	Wiek dzieci	Rok szkolny	Liczba dzieci uczęszczających do publicznych przedszkoli i oddziałów przedszkolnych	Liczba dzieci uczęszczających do niepublicznych przedszkoli i oddziałów przedszkolnych	Liczba dzieci objętych innymi formami wychowania przedszkolnego *	Ogółem (liczba dzieci objętych wymienionymi formami wychowania przedszkolnego)	Uwagi
1	2	3	4	5	6	7	8
1	3-latki	2008/09	86	0	19	105	
		2009/10	95	0	19	114	
2	4-latki	2008/09	96	0	18	114	
		2009/10	98	0	18	116	
3	5-latki	2008/09	121	0	8	129	
		2009/10	106	0	8	114	
4	6-latki	2008/09	236	0	0	236	
		2009/10	237	0	0	237	

### Stan organizacyjny przedszkoli w latach 2002 – 2009 (na podstawie SIO i EN 3)

Przedszkole	2002/03		2003/04		2004/05		2005/06		2006/07		2007/08		2008/09		2009/10	
	Ilość dzieci	w tym 6-cio letnie	Ilość dzieci	w tym 6-cio letnie	Ilość dzieci	w tym 6-cio letnie	Ilość dzieci	w tym 6-cio letnie	Ilość dzieci	w tym 6-cio letnie	Ilość dzieci	w tym 6-cio letnie	Ilość dzieci	w tym 6-cio letnie	Ilość dzieci	w tym 6-cio letnie
Nr 1	86	40	77	30	85	27	101	32	103	30	100	36	99	40	100	43
Nr 2	64	39	63	39	63	33	69	37	67	25	63	28	69	29	63	18
Nr 3	78	34	75	31	63	31	69	18	85	27	95	23	100	25	100	30
Nr 4	99	53	97	45	110	53	88	34	80	37	100	34	93	31	90	26
Nr 5	97	51	97	55	125	45	149	63	156	53	68	0	100	0	81	0
SP Nr 1	-	-	-	-	-	-	-	-	-	-	50	50	51	51	50	50
Razem:	424	217	409	200	446	189	476	184	491	172	476	171	512	176	484	167
Zatrudn. nauczyc.	31,34		29,02		29,14		28,52		28,98		28,29		33,86			
Zatrudn. adm. i obsł.	48,12		46,46		42,88		39,75		41,83		43,25		51,91			
Zatrudn. ogółem:	79,46		75,48		72,02		68,27		70,81		71,54		85,77			

**Ilość oddziałów w przedszkolach w latach 2002 – 2009**  
(na podstawie SIO)

Przedszk.	2003/04		2004/05		2005/06		2006/07		2007/08		2008/09		2009/10	
	Oddz. ogół.	w tym 5-cio godz	Oddz. ogół.	w tym 5-cio godz	Oddz. ogół.	w tym 5-cio godz	Oddz. ogół.	w tym 5-cio godz	Oddz. ogół.	w tym 5-cio godz.	Oddz. ogół.	w tym 5-cio godz.	Oddz.ogół.	W tym 5ciogodz
Nr 1	3	-	4	2	4	2	4	2	4	2	4	1	4	1
Nr 2	3	2	3	2	3	2	3	2	3	2	3	1	3	0
Nr 3	3	1	3	1	3	1	3	1	4	2	4	0	4	0
Nr 4	4	2	4	2	4	2	3	2	4	2	4	1	4	1
Nr 5	4	1	5	3	6	4	6	3	3	1	3	0	3	0
SP Nr 1	-	-	-	-	-	-	-	-	2	2	2	2	2	2
Razem	17	6	19	10	20	11	19	10	20	11	20	5	20	4

Od 1 września 2008 do 31 sierpnia 2009 roku Urząd Miejski realizował projekt „Zapraszamy do przedszkoli i klubów przedszkolaka” współfinansowany przez Unię Europejską ze środków Europejskiego Funduszu Społecznego w ramach Programu Operacyjnego Kapitał Ludzki. Urząd Marszałkowski Województwa Podlaskiego przyznał dofinansowanie w kwocie 601564,16 zł, przy ogólnej wartości projektu 615364,16zł. Celem projektu było uruchamianie nowych i wsparcie istniejących form wychowania przedszkolnego, które przyczynią się do zwiększonego uczestnictwa dzieci w wychowaniu przedszkolnym. Zgodnie z projektem utworzyliśmy pięć klubów przedszkolaka w Szkołach Podstawowych z terenu Gminy Sokółka w: Boguszach, Janowszczyźnie, Maławiczach Dolnych, Lipinie i Starej Rozedrance i 4 sokólskich przedszkolach utworzono dodatkowe oddziały przedszkolne. W projekcie wzięło udział 228 dzieci. Zatrudniono 13 nauczycieli i 4 woźne oddziałowe.

Obecnie na terenie Gminy, od dnia 1 października 2009r. realizowany jest projekt „Zapraszamy do Klubów Przedszkolaka”, który jest kontynuuje i rozwija poprzedni projekt. Zadaniem utworzonych punktów przedszkolnych – Klubów Przedszkolaka jest zwiększenie dostępności edukacji przedszkolnej oraz wyrównywanie szans edukacyjnych dzieci w wieku 3-5 lat mieszkających na wsi. Na terenie gminy mieszka 737 dzieci w wieku 3-5 lat, z tego 236 na obszarze wiejskim. W roku ubiegłym do Klubów Przedszkolaka uczęszczało 70 dzieci, w tym roku planujemy przyjąć ich 100. Do prowadzenia punktów przedszkolnych zatrudniliśmy siedmiu nauczycieli. W ramach projektu realizowana będzie podstawa programowa wychowania przedszkolnego oraz przewidziane są zajęcia dodatkowe w wymiarze 1 godziny tygodniowo: logopedyczne, gimnastyka korekcyjna i język angielski. Udział dzieci w punktach przedszkolnych jest bezpłatny. Kwota dofinansowania ze środków EFS to 338100,00zł.

Działania realizowane przez gminę w minionym roku szkolnym zostały docenione przez Podlaskiego Kuratora Oświaty w Białymstoku poprzez przyznanie certyfikatu „Gmina Przyjazna Dzieciom”. Po procedurze konkursowej tym tytułem wyróżniono 3 samorządy gminne województwa podlaskiego.

zestawienie.

## Struktura organizacyjna szkół w latach 2003-2009

(na podstawie SIO)

Szkoła	2003/04		2004/05		2005/06		2006/07		2007/08		2008/09		2009/10	
	Ilość uczn.	Ilość oddz.	Ilość uczn.	Ilość oddz.	Ilość uczn.	Ilość oddz.	Ilość uczn.	Ilość oddz.	Ilość uczn.	Ilość oddz.	Ilość uczn.	Ilość oddz.	Ilość uczn.	Ilość oddz.
SP Nr 1	759	29	712	28	632	25	585	23	520	21	502	20	504	20
SP Nr 2	547	23	515	22	514	21	470	20	460	20	412	18	386	17
SP Nr 3	271	12	258	12	244	12	227	12	196	11	194	10	175	9
SP Nr 4	54	2	-	-	-	-	-	-	-	-	-	-	-	-
Razem: szkoły podstaw. miejskie	1631	66	1485	62	1390	58	1304	55	1176	52	1108	48	1065	46
SP Bogusze	67	6	62	6	61	5	54	4	50	4	41	4	45	4
SP Gieniusze	79	6	65	6	69	5	66	5	72	6	74	6	72	5
SP Janowszczyzna	40	4	34	4	34	4	35	4	33	4	35	4	37	3,5
SP Kamionka St.	108	6	101	6	87	6	74	5	66	6	63	5	56	5
SP Lipina (od 2008 N)	29	3	32	3	29	3	25	3	27	3	23	3	26	3,5
SP Rozedranka St.	87	6	85	6	78	6	72	6	73	7	74	7	69	6
SP Malawicze Dl.	68	5	69	5	63	5	58	5	56	5	55	5	53	4,5
SP Nomiki	7	2	-	-	-	-	-	-	-	-	-	-	-	-
Razem: szkoły podstaw. wiejskie	485	38	448	36	421	34	386	32	377	35	365	34	358	31,5
Ogółem: szkoły podstawowe	2116	104	1933	98	1811	92	1690	87	1553	87	1473	82	1431	77,5
Gimnazjum Nr 1	982	35	988	35	890	32	833	30	741	27	671	26	625	24
Gimnazjum Nr 2	285	9	273	9	262	9	267	9	257	9	242	9	212	9
Gimnazjum Nr 3	-	-	20	1	60	3	97	5	114	6	118	6	119	6
Razem: gimnazja	1267	44	1281	45	1212	44	1207	44	1112	42	1031	41	956	39
OGÓLEM:	3383	148	3214	143	3023	136	2897	131	2665	129	2504	123	2379	116,5

Dzieci i młodzież w wieku 6 – 15 lat (według SIO marzec 2009)

Lp.	Placówka	„0”6 l.	kl. I 7 l.	kl. II 8 l.	kl. III 9 l.	kl. IV 10 l.	kl. V 11 l.	kl. VI 12 l.	kl. I 13 l.	kl. II 14 l.	kl. III 15 l.	Uwagi
1	Przedszkole Nr 1	38	-	-	-	-	-	-	-	-	-	
2	Przedszkole Nr 2	29	-	-	-	-	-	-	-	-	-	
3	Przedszkole Nr 3	25	-	-	-	-	-	-	-	-	-	
4	Przedszkole Nr 4	30	-	-	-	-	-	-	-	-	-	
5	SP Nr 1	51	90	76	73	80	85	98	-	-	-	
6	SP Nr 2	-	49	75	68	76	66	78	-	-	-	
7	SP Nr 3	-	29	23	33	32	38	39	-	-	-	
8	SP Bogusze	7	6	10	5	7	7	6	-	-	-	
9	SP Gieniusze	13	12	17	12	15	6	12	-	-	-	
10	SP Janowszczyzna	7	6	4	7	7	6	5	-	-	-	
11	SP Kamionka St.	11	16	7	6	8	7	19	-	-	-	
12	SP Maławicze Dl.	11	9	8	10	6	11	11	-	-	-	
13	SP Rozedranka St.	13	16	12	8	14	12	12	-	-	-	
14	Gimnazjum Nr 1	-	-	-	-	-	-	-	208	239	224	
15	Gimnazjum Nr 2	-	-	-	-	-	-	-	67	83	92	
16	Gimnazjum Nr 3	-	-	-	-	-	-	-	41	37	40	
x	<b>Razem:</b>	<b>235</b>	<b>233</b>	<b>232</b>	<b>222</b>	<b>245</b>	<b>238</b>	<b>280</b>	<b>316</b>	<b>359</b>	<b>356</b>	

W placówkach oświatowych, w minionym roku szkolnym realizowano następujące priorytety:

- podejmowanie działań związanych z podnoszeniem efektów kształcenia i wychowania,
- realizacja podstawy programowej w kontekście praw człowieka;
- przygotowanie do wejścia w życie nowej podstawy programowej;
- zapewnienie bezpieczeństwa uczniom;
- udział w konkursach przedmiotowych i sportowych;
- efektywność kształcenia ze szczególnym uwzględnieniem analizy wyników sprawdzianów zewnętrznych;
- indywidualizacja procesu nauczania poprzez dostosowanie go do możliwości uczniów.

Od 03.11.2008 r. do 31.10.2009 r. Gmina Sokółka realizowała projekt „Przez wiedzę i kompetencje do sukcesu” o wartości 686.370 zł, współfinansowany przez UE ze środków EFS w ramach POKL. Jego adresatami byli uczniowie podstawówek i gimnazjaliści w przedziale wiekowym 6 – 16 lat. W sumie wsparciem objęto 1353 wychowanków siedmiu szkół wiejskich i czterech miejskich, a część z nich była objęta kilkoma rodzajami wsparcia. W projekcie uczestniczyło 142 nauczycieli.

Dzięki projektowi szkoły zostały wyposażone w pomoce dydaktyczne na uruchomienie zajęć wyrównawczych o wartości 16.500 zł i zajęć zwiększających efektywność nauczania o wartości 20.350 zł. Wszystkie szkoły otrzymały również projektory multimedialne. W trakcie realizacji projektu zakupiono materiały do prowadzenia zajęć takie jak artykuły papiernicze, piśmiennicze i plastyczne o łącznej wartości 8.420zł .

W sokólskim Gimnazjum Nr 1 powstał Międzyszkolny Ośrodek Kariery wyposażony w pomoce dydaktyczne o wartości 1000 zł. W placówce został wdrożony system zarządzania jakością ISO9001.

W ocenie nauczycieli i dyrekcji szkół program przyniósł rezultaty w postaci: widocznego przyrostu wiedzy uczniów, wzrostu średnich ocen w poszczególnych klasach, wzrostu zainteresowania uczniów konkursami przedmiotowymi.

W ramach programu „Pomoc państwa w zakresie dożywiania” na remonty w szkołach i doposażeniu stołówek wydano łącznie w tym roku 69944 zł w tym 15164zł ze środków własnych. W trakcie programu zorganizowano w okresie: styczeń grudzień 2008r. posiłki w szkole dla 998 dzieci i zasiłki celowe na żywność dla 856 dzieci; styczeń – czerwiec 2009r. posiłki w szkole dla 815 dzieci, zasiłki celowe dla 497 dzieci. Po raz pierwszy w okresie letnim zapewniono posiłki w szkole dla 43 uczniów i 35 osób dorosłych.

W dniu 30 lipca 2009 r. Gmina Sokółka złożyła wniosek o udzielenie wsparcia finansowego w roku 2009 r. na zakup pomocy dydaktycznych do miejsc zabaw w Szkole Podstawowej Nr 1 w Sokółce w ramach rządowego programu wspierania organów prowadzących w zapewnieniu bezpiecznych warunków nauki, wychowania i opieki „Radosna szkoła”. Szkoła otrzymała kwotę 6.599 zł, z tego nasz wkład własny 2.200 zł.

W dniu 18 maja 2009 r. złożyliśmy wniosek na dotację monitoringu wizyjnego w szkołach i placówkach w ramach programu wspierania finansowego organów prowadzących w zapewnieniu bezpiecznych warunków nauki, wychowania i opieki w publicznych szkołach i placówkach w 2009r. Z programu dofinansowanie budowy systemu monitoringu otrzymały szkoły: Gimnazjum nr 1, Zespół Szkół Ogólnokształcących i Zespół Szkół Integracyjnych w Sokółce w wysokości 5.500 zł każda z placówek. Udział własny wyniósł 28.450zł (44.950zł całe zadanie). W tej chwili systemy monitoringu w szkołach funkcjonują.

Na remonty w szkołach w minionym roku szkolnym 2008/2009, wydatkowano łącznie 487.096zł, w tym 379.135zł ze środków budżetu gminy: Gimnazjum Nr 1 – 80.000zł, SP Nr1 – 50.000zł, SP Maławicze – 48.000zł, SP ST. Rozedranka – 66.000zł, SP Geniusze – 17.000zł, SP Janowszczyzna – 7.000zł, ZSO – 15.000zł i 49.135zł zlecona obecnie wymiana okien sali gimnastycznej, ZSI - 47.000zł – wykonanie remontu do końca bieżącego roku. Szkoły wykonały również remonty ze środków własnych (oszczędności w budżetach szkół pod koniec 2008 roku) na kwotę 107 961zł.

Budżety szkół w dwóch ostatnich latach i wynikający z tego koszt utrzymania jednego ucznia.

Szkoła	Rok 2007			Rok 2008		
	Budżet	Uczniów	Koszt	Budżet	Uczniów	Koszt
SP Nr 1	2,734,872.00 zł	584	4,683.00 zł	2,866,175.00 zł	520	5,511.88 zł
ZSI	3,082,098.03 zł	568	5,426.23 zł	3,487,869.00 zł	568	6,140.61 zł
ZSO	2,478,691.47 zł	476	5,207.34 zł	2,638,745.00 zł	453	5,825.04 zł
SP Bogusze	431,057.55 zł	54	7,982.55 zł	495,315.00 zł	50	9,906.30 zł
SP Geniusze	506,536.00 zł	66	7,674.79 zł	561,910.00 zł	72	7,804.31 zł
SP Janowszczyzna	454,254.22 zł	35	12,978.69 zł	555,850.00 zł	33	16,843.94 zł
SP Stara Kamionka	564,958.88 zł	74	7,634.58 zł	627,120.00 zł	66	9,501.82 zł
SP Lipina	284,117.63 zł	25	11,364.71 zł	322,953.00 zł	27	17,941.83 zł 10 m-cy, odprawy.
SP St. Rozedranka	497,796.00 zł	78	6,382.00 zł	649,394.00 zł	73	8,895.81 zł
SP Maławicze Dolne	401,592.00 zł	58	6,924.00 zł	488,788.00 zł	56	8,728.36 zł
Gimnazjum Nr 1	3,823,939.93 zł	798	4,791.90 zł	4,021,679.00 zł	729	5,516.71 zł

Miesięczna dotacja na jednego ucznia w roku 2008 (4 miesiące) uczęszczającego do Niepublicznej Szkoły Podstawowej w Lipinie wyniosła 733zł.

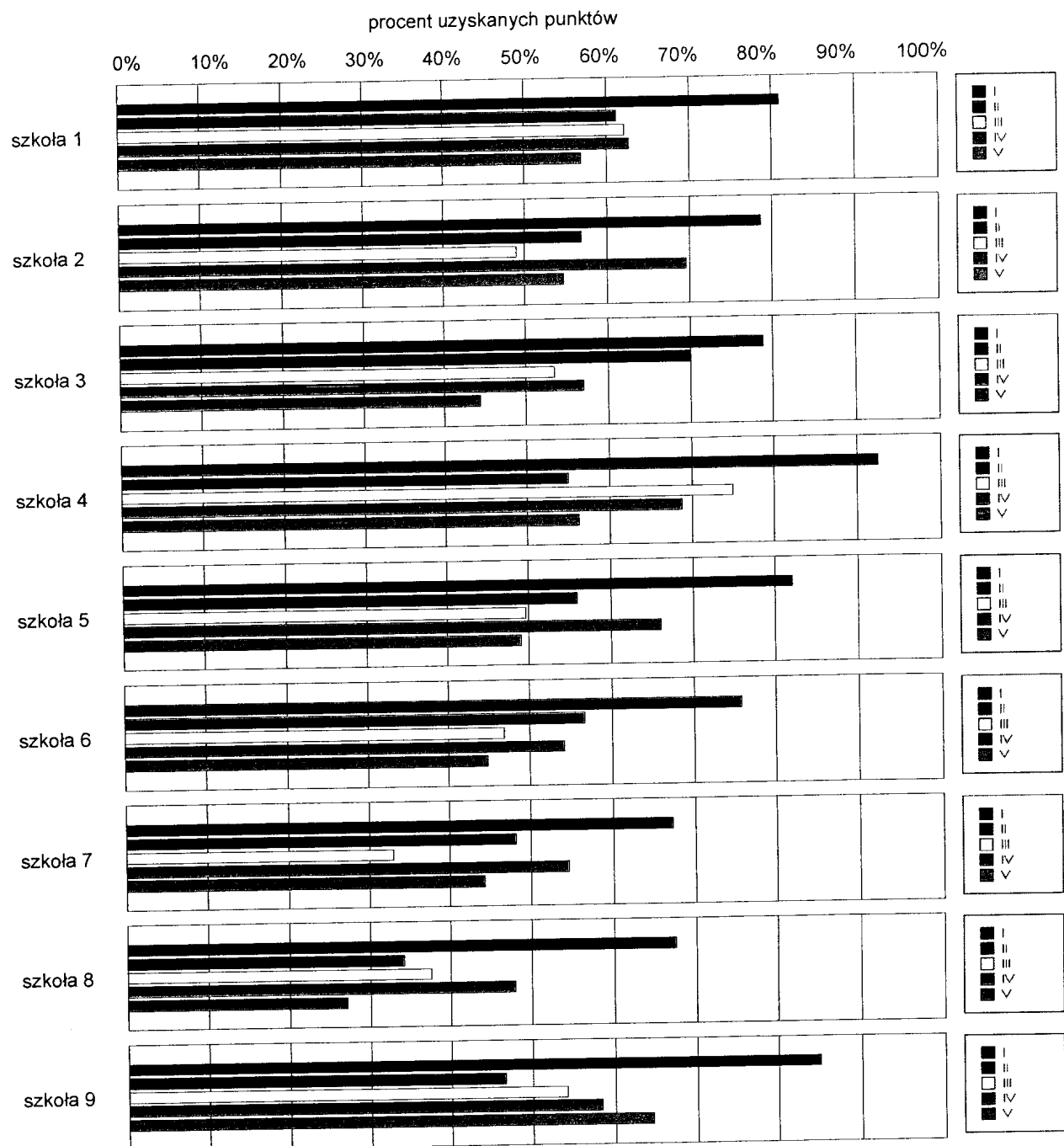
W roku 2009 dofinansowano Szkolne Programy Profilaktyczne kwotą 39874zł. Były to szkoły: G Nr1 – „Profilaktyka – zdrowie-sukces”, ZSO – „Wybieram zdrowe życie”, SP Stara Kamionka – „Czynny wypoczynek zawsze w trzeźwości”, SP Maławicze Dolne – „Czysty sport” i ZSI – „Rozwiń skrzydła, złam pazury”. Celem tych programów było, m.in. budowanie prawidłowych relacji społecznych, poznawanie i odkrywanie własnych możliwości, budowanie poczucia własnej wartości, radzenie z negatywnymi emocjami i agresją, kształcenie różnych umiejętności i zdobywanie wiedzy.






### 3. Wyniki sprawdzianów i egzaminów

Opracowano w oparciu o raporty Okręgowej Komisji Egzaminacyjnej w Łomży umieszczone na stronie: <http://www.oke.lomza.com/>



**Osiągnięcia uczniów w poszczególnych obszarach umiejętności określonych standardami wymagań egzaminacyjnych**



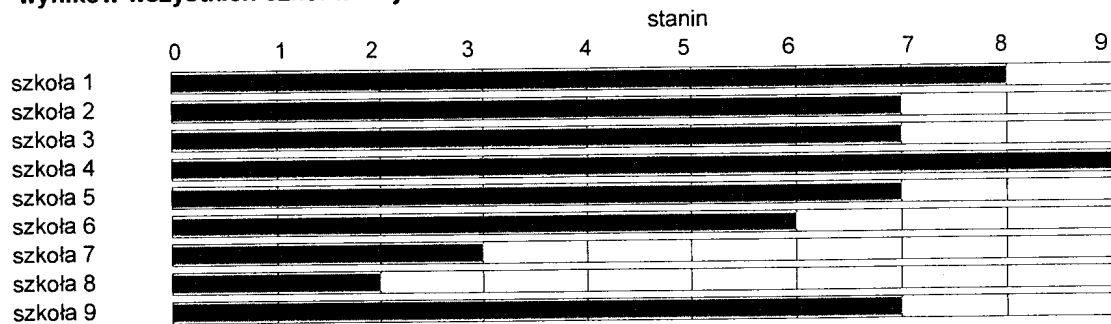
-  Czytanie
-  Pisanie
-  Rozumowanie
-  Korzystanie z informacji
-  Wykorzystywanie wiedzy w praktyce

**gmina Sokółka**

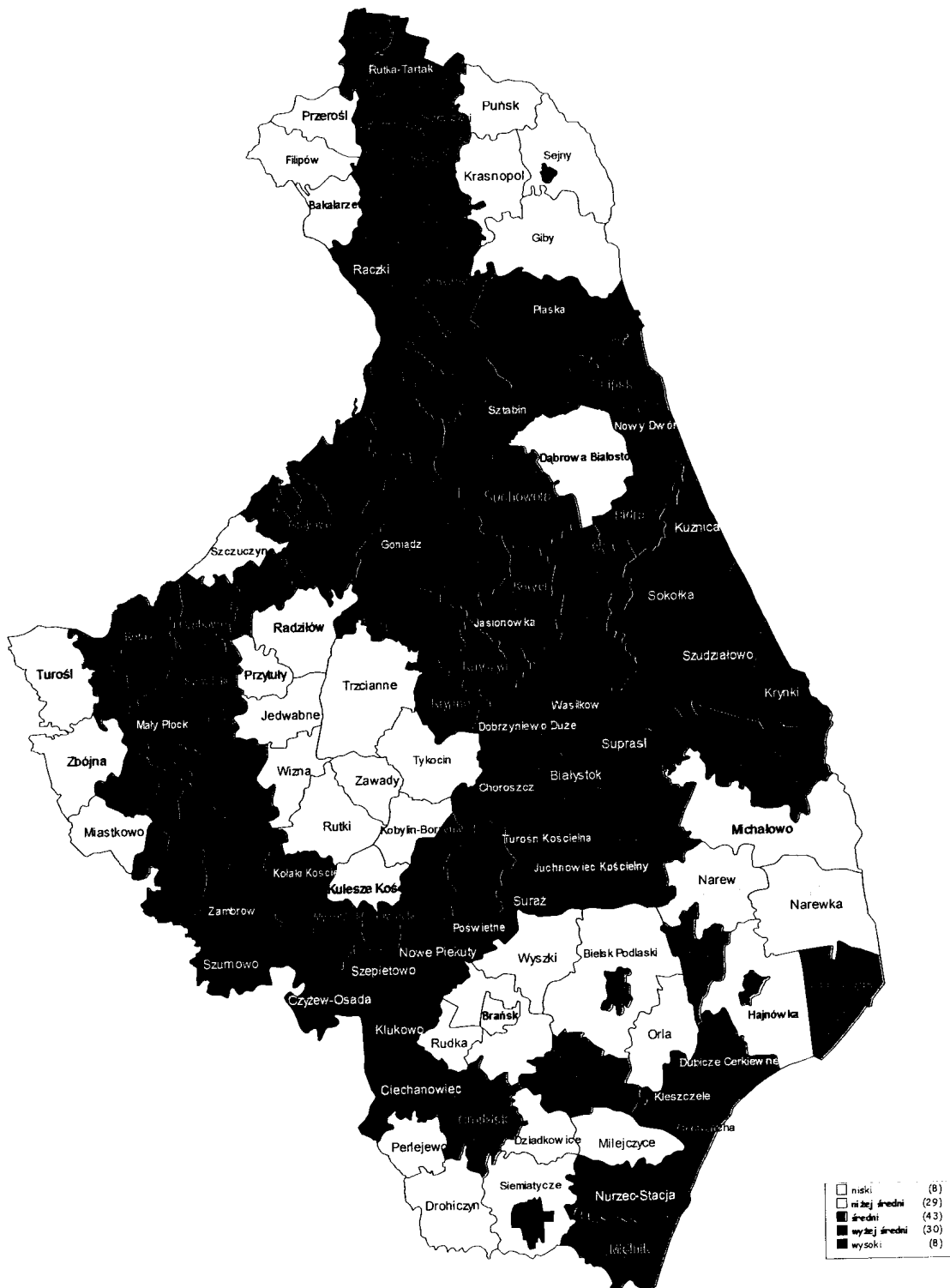
**Wyniki szkół / S-A1-092 /**

Lp	Nazwa szkoły	Liczba uczniów	Średni wynik (pkt)	Odchylenie standardowe
1	Szkoła Podstawowa nr 1 im. Adama Mickiewicza w Sokółce	98	26.24	7.43
2	Szkoła Podstawowa nr 2 z Oddziałami Integracyjnymi w Zespole Szkół Integracyjnych w Sokółce	75	24.63	7.67
3	Szkoła Podstawowa w Starej Kamionce	18	25.00	5.21
4	Szkoła Podstawowa w Janowszczyźnie	4	28.00	2.94
5	Szkoła Podstawowa nr 3 w Sokółce	39	24.33	6.49
6	Szkoła Podstawowa w Gieniuszach	12	22.75	7.34
7	Szkoła Podstawowa w Malawiczach Dolnych	11	19.91	8.87
8	Szkoła Podstawowa w Starej Rozedrance	12	17.25	6.12
9	Szkoła Podstawowa w Boguszach	6	25.00	9.25

**Wyniki szkół przedstawione w skali staninowej ustalonej na podstawie średnich wyników wszystkich szkół w kraju**

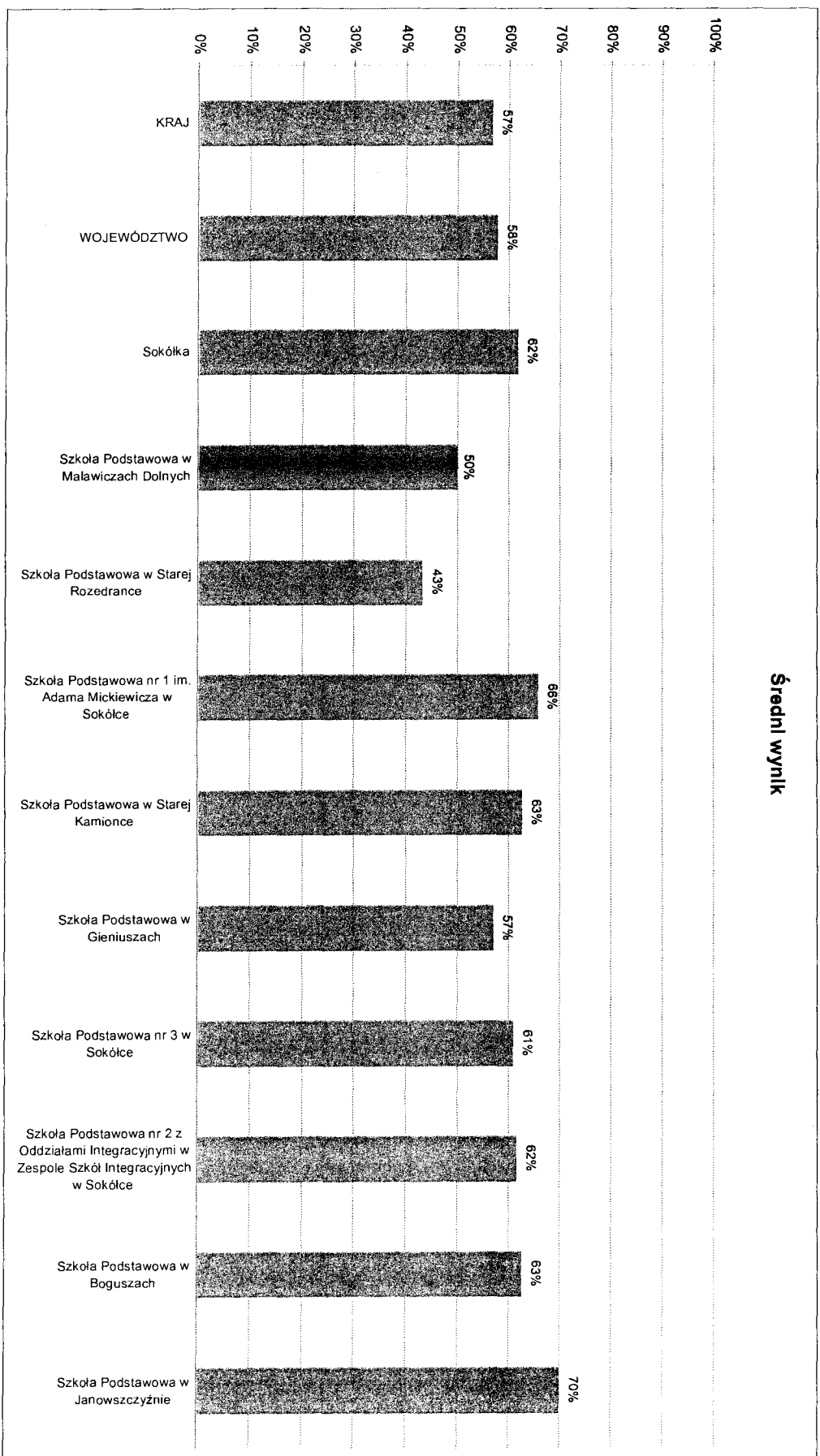


Mapa 8.1. Średnie wyniki sprawdzianu w gminach województwa podlaskiego w skali pięciostopniowej ustalonej na podstawie średnich wyników gmin województwa podlaskiego




Sokółka

**Średni wynik**



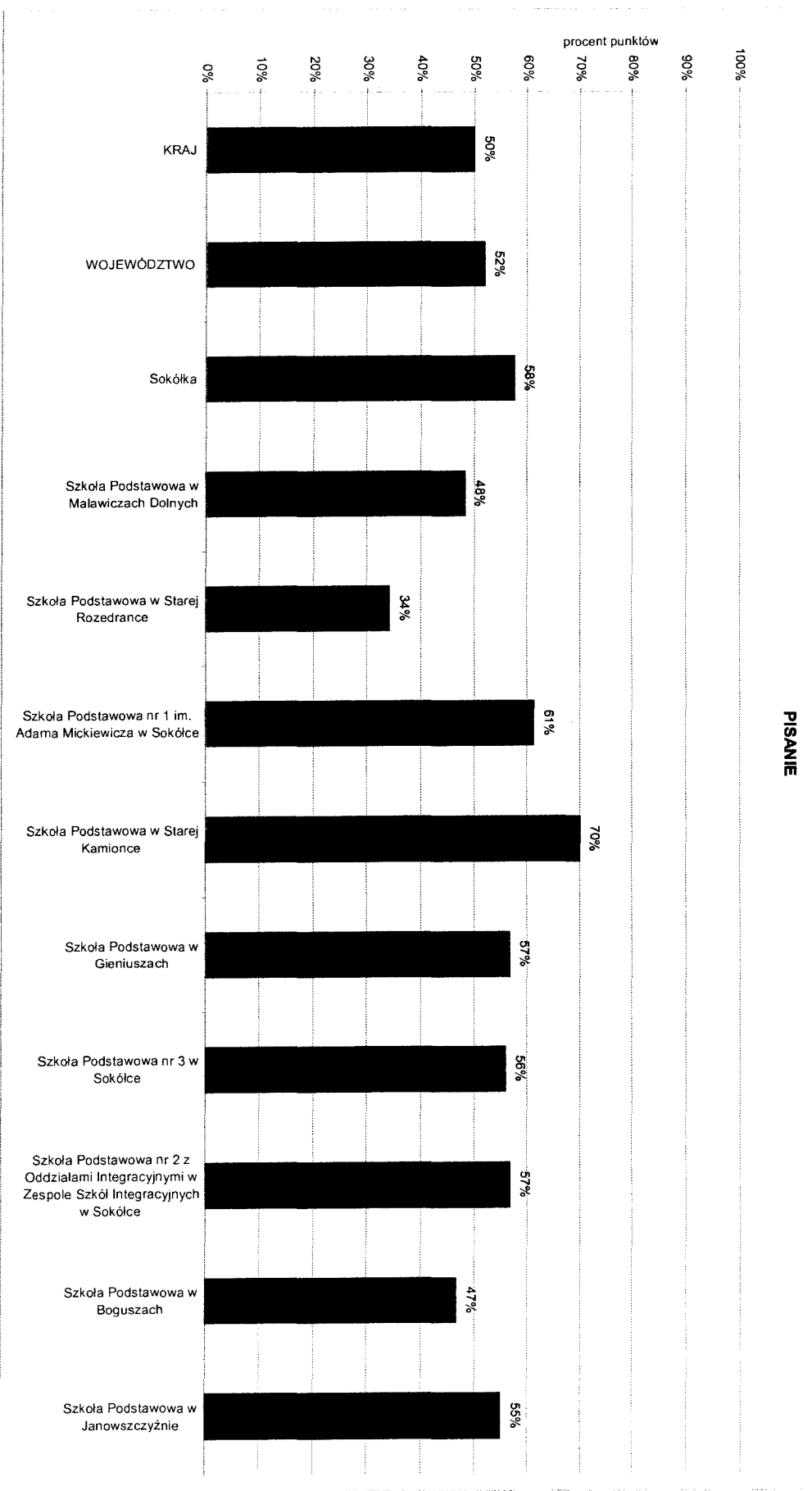
Osiągnięcia uczniów w obszarach umiejętności (sprawdzian)

CZYTANIE




Osiągnięcia uczniów w obszarach umiejętności (sprawdzian)

PISANIE




Osiągnięcia uczniów w obszarach umiejętności (sprawdzian)

ROZUMOWANIE



**SOKÓŁKA**  
**Osiągnięcia uczniów w obszarach umiejętności (sprawdzian)**

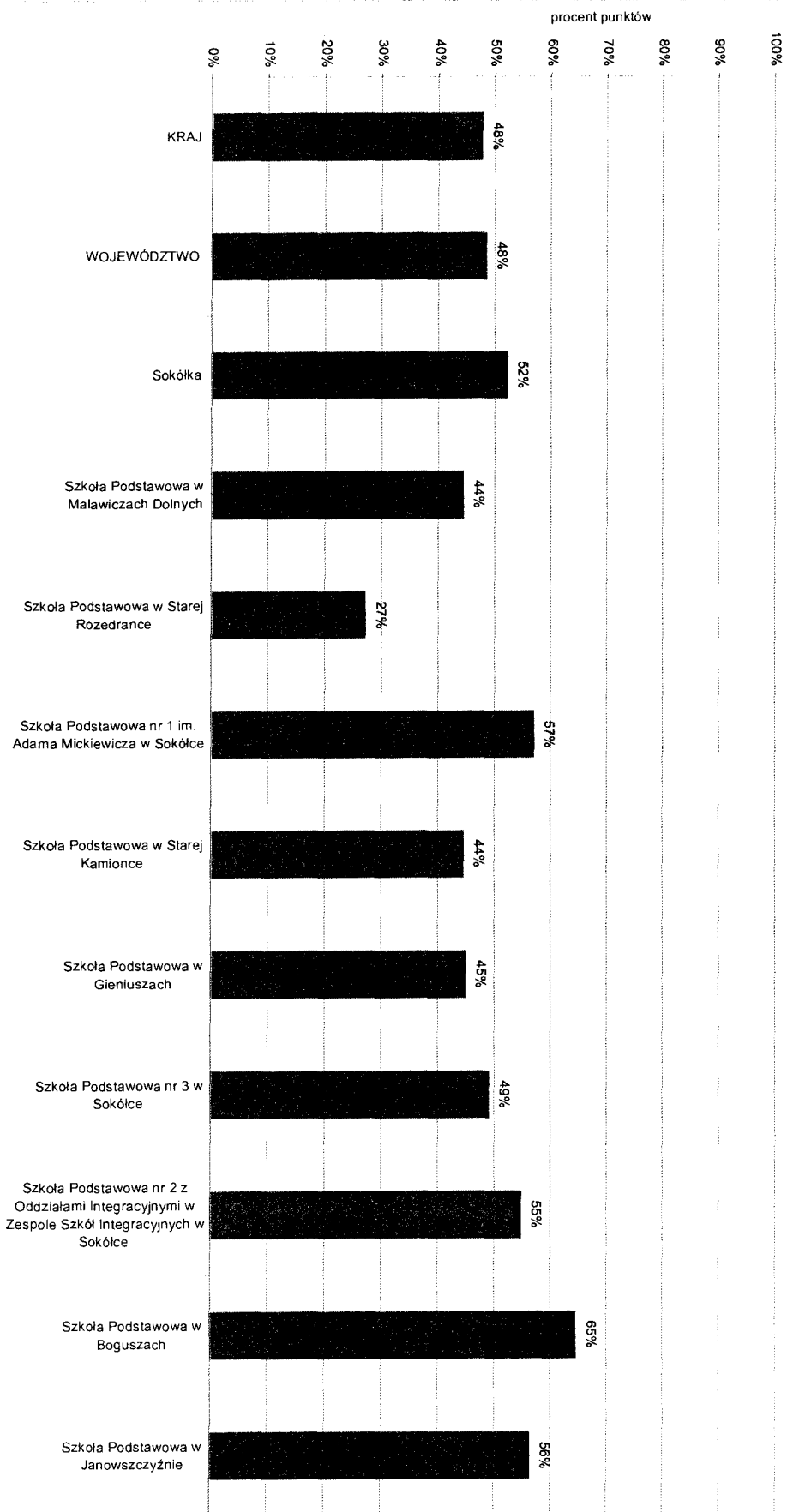
**KORZYSTANIE Z INFORMACJI**





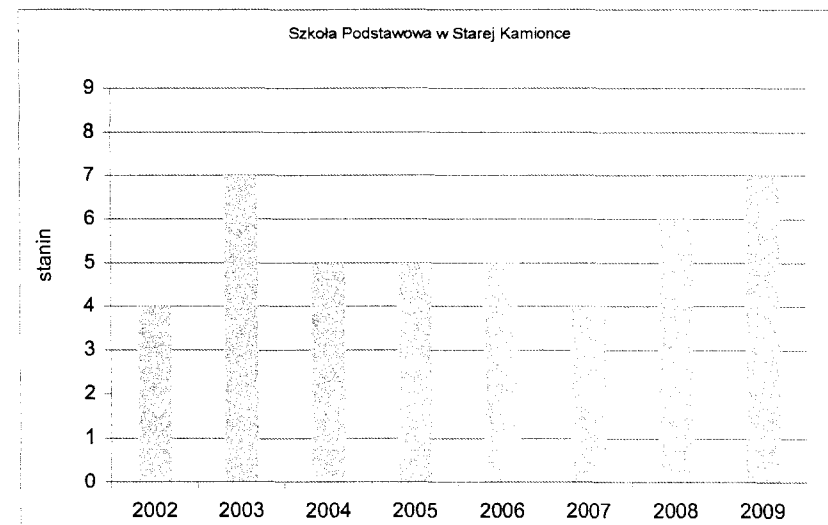
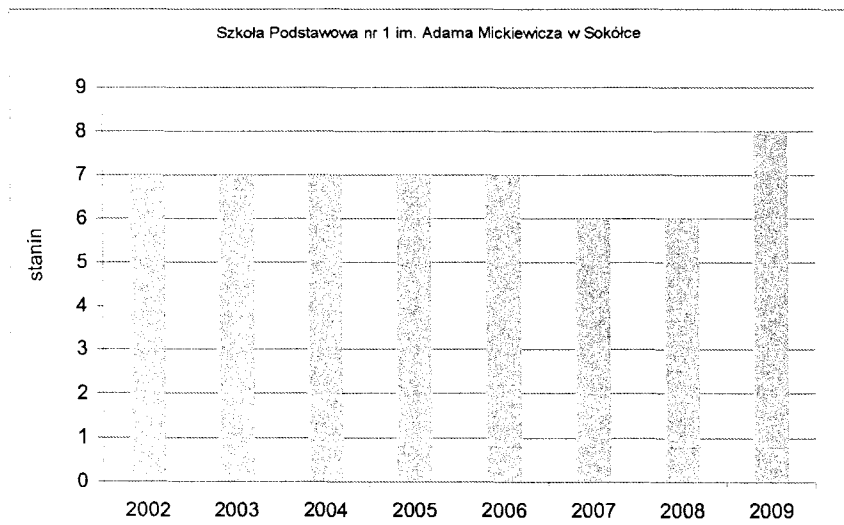
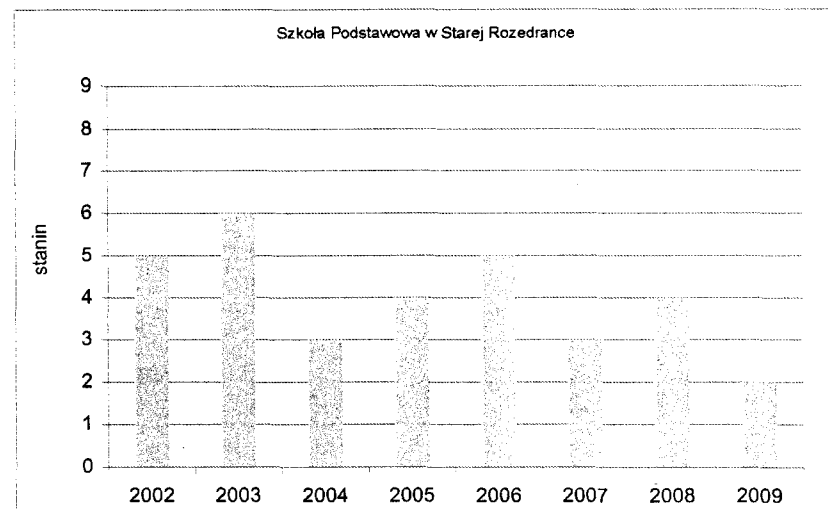
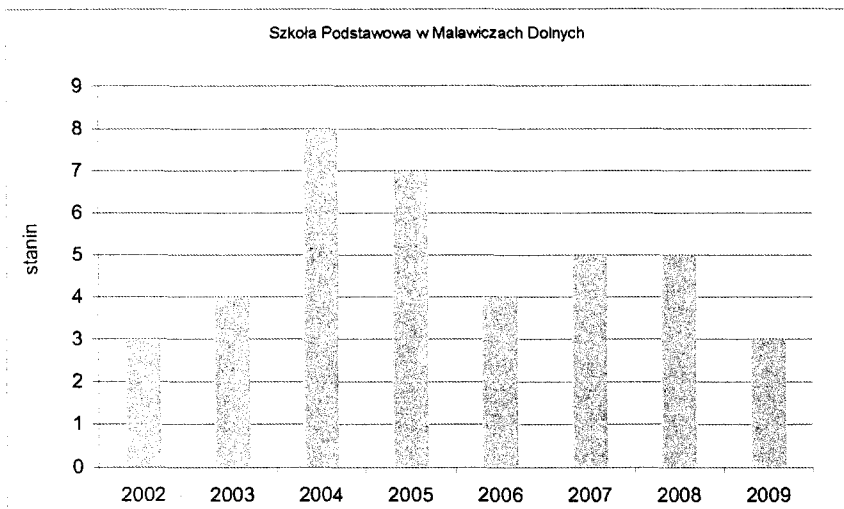
Osiągnięcia uczniów w obszarach umiejętności (sprawdzian)

WYKORZYSTYWANIE WIEDZY W PRAKTYCE



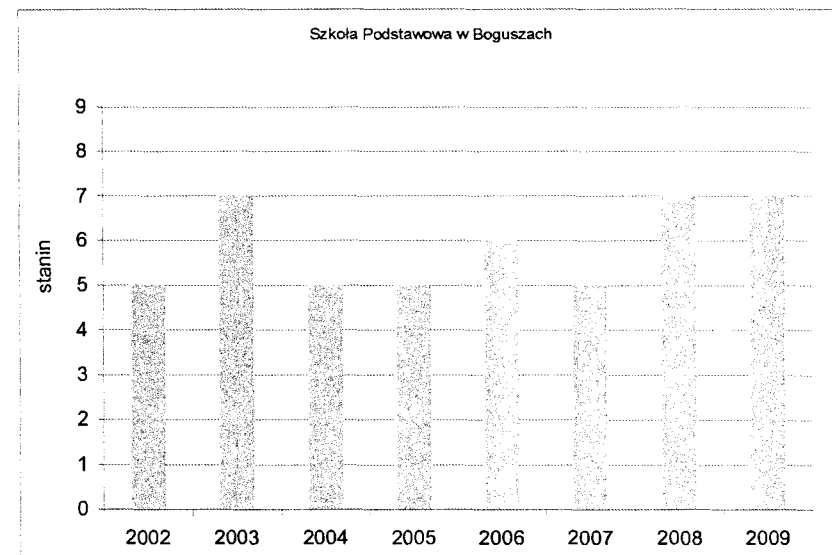
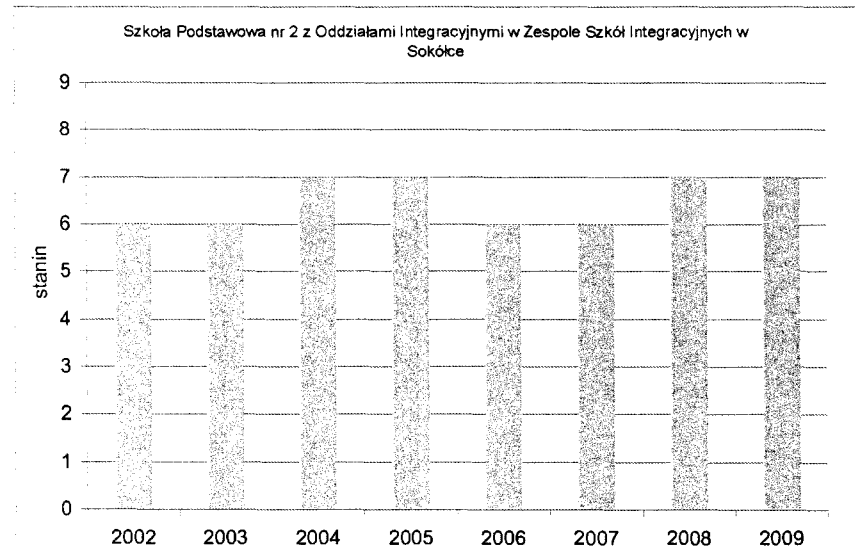
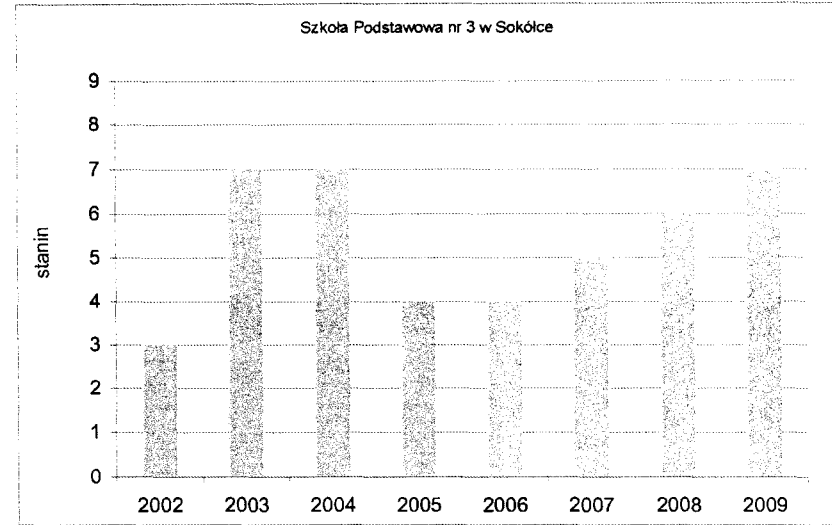
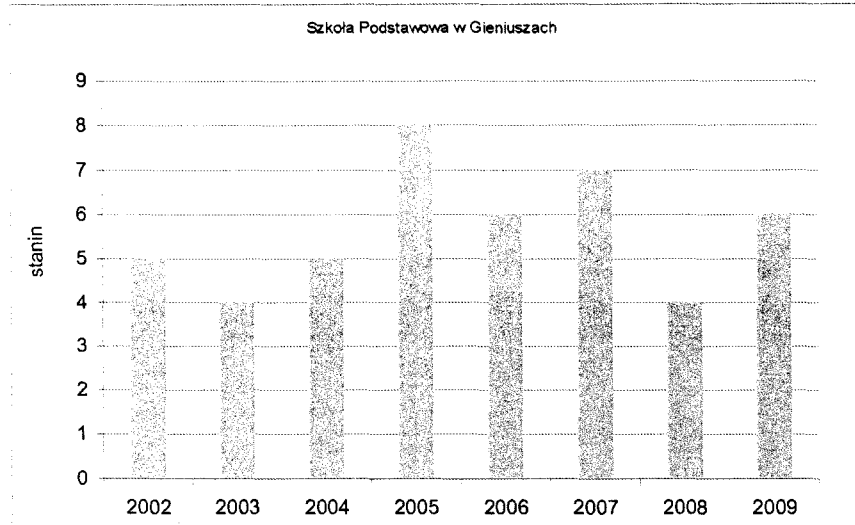
Sokółka

Wyniki szkół w standardowej skali dziewięciostopniowej (staninowej)



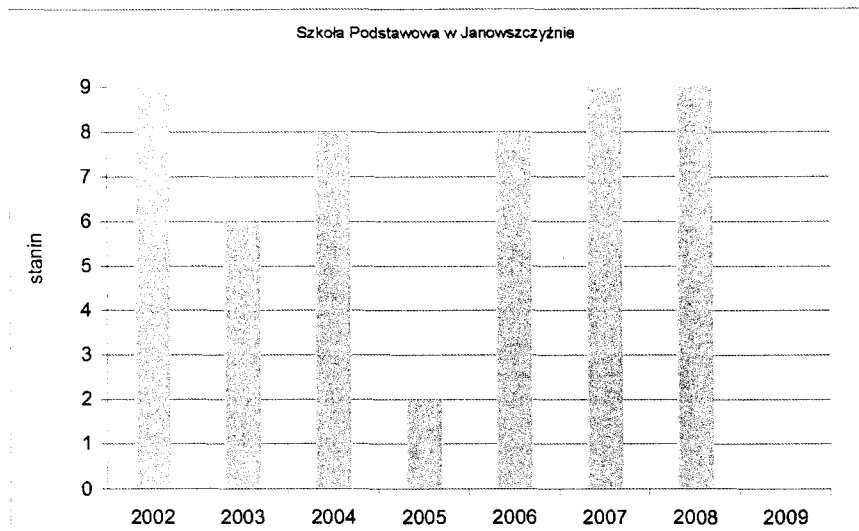
Sokółka

Wyniki szkół w standardowej skali dziewięciostopniowej (staninowej)



Sokółka

Wyniki szkół w standardowej skali dziewięciopniowej (staninowej)

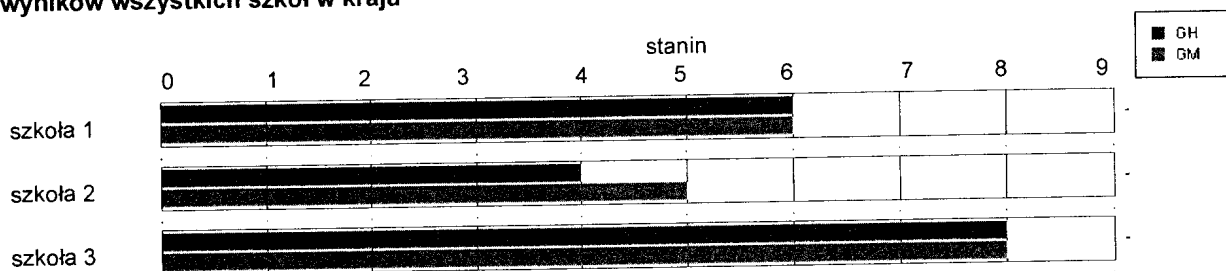


**gmina Sokółka**


**Wyniki szkół / GH-A1-092,GM-A1-092 /**

Lp	Nazwa szkoły	Liczba uczniów	Średni wynik (pkt)		Odchylenie standardowe	
			GH	GMP	GH	GMP
1	Gimnazjum nr 1 im. Jana Pawła II w Sokółce	220	32.2	26.3	7.96	10.19
2	Gimnazjum nr 2 w Sokółce	91	29.4	25.4	9.43	11.40
3	Gimnazjum nr 3 Integracyjne w Zespole Szkół Integracyjnych w Sokółce	38	37.4	33.9	7.57	10.94

**Wyniki szkół przedstawione w skali staninowej ustalonej na podstawie średnich wyników wszystkich szkół w kraju**



**Osiągnięcia uczniów w poszczególnych obszarach umiejętności określonych standardami wymagań egzaminacyjnych**

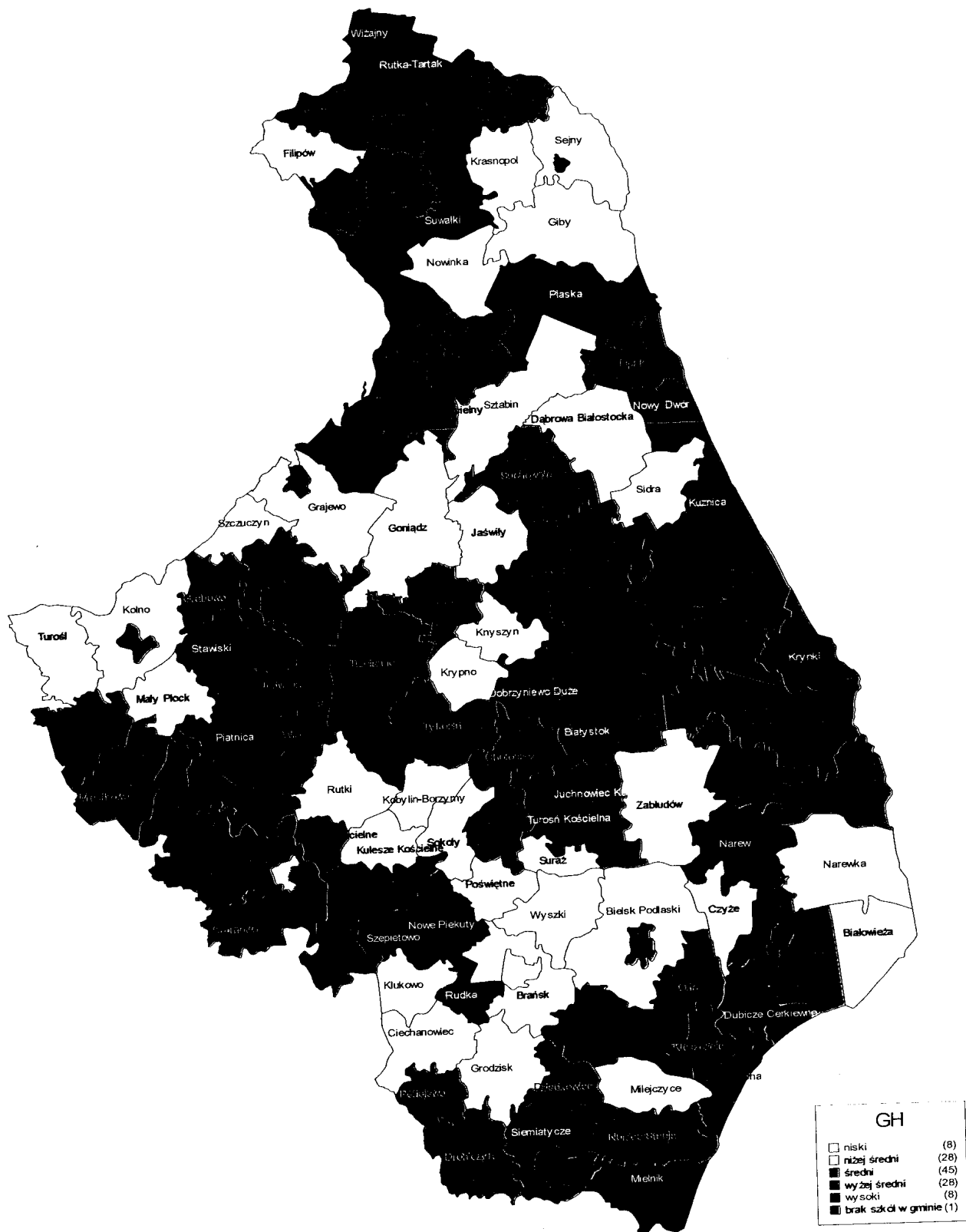


- Czytanie i odbiór tekstów kultury
- Tworzenie własnego tekstu
- Umiejętne stosowanie terminów, pojęć i procedur
- Wyszukiwanie i stosowanie informacji
- Wskazywanie i opisywanie faktów, związków i zależności
- Stosowanie zintegrowanej wiedzy i umiejętności

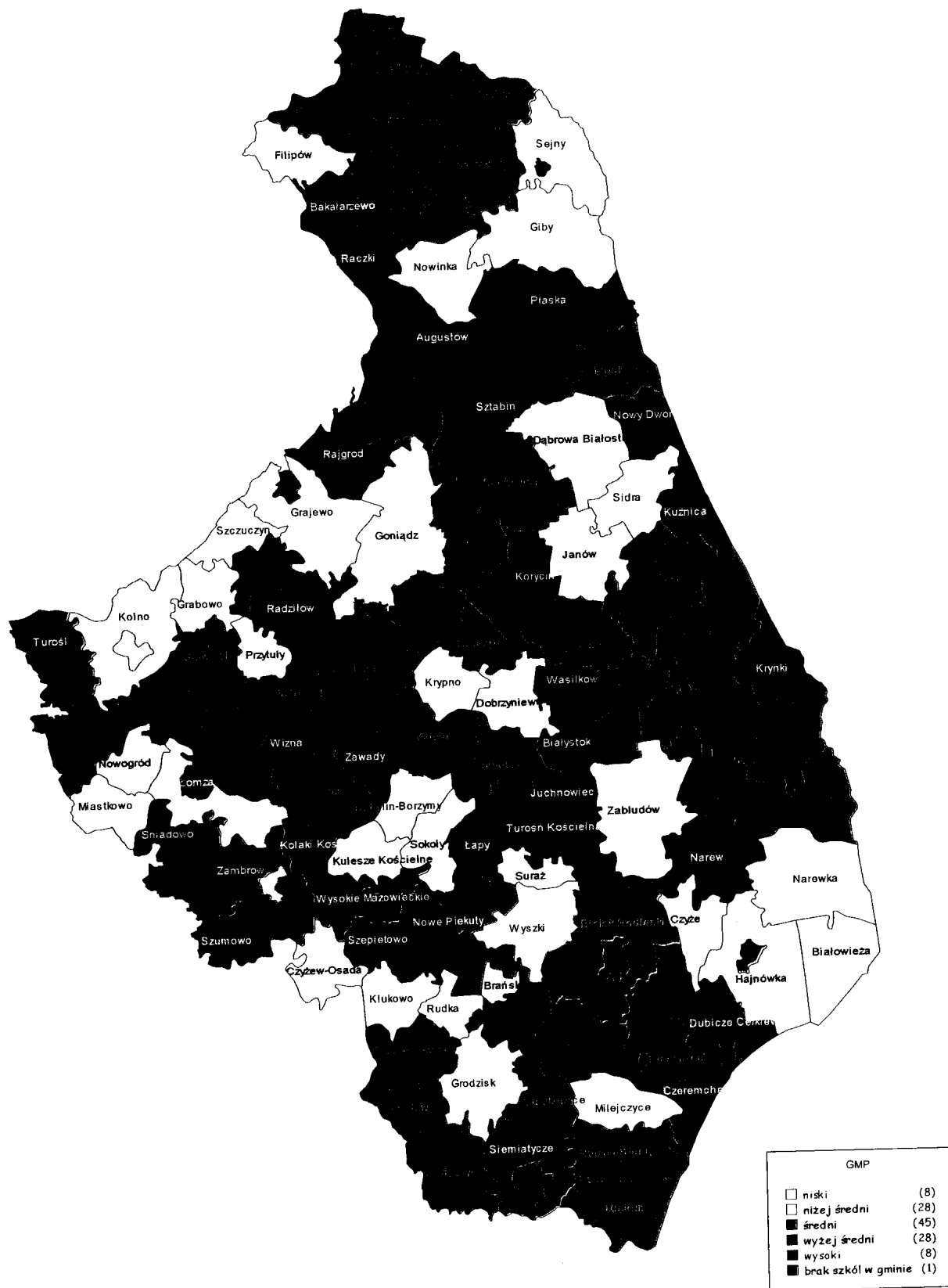
**GH** - Egzamin Gimnazjalny część matematyczno - przyrodnicza

**GMP** - Egzamin Gimnazjalny część humanistyczna

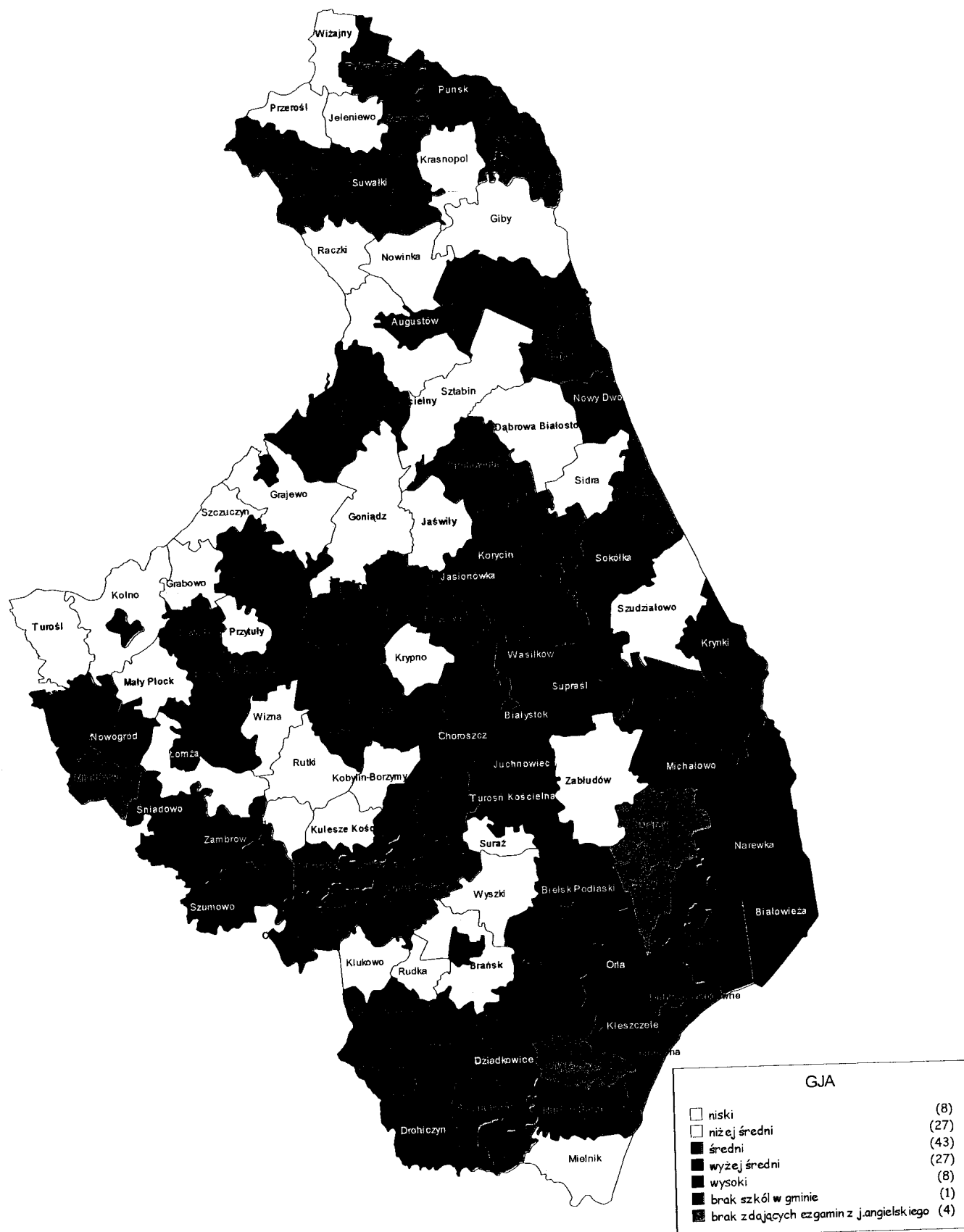
Mapa 9.1. Średnie wyniki egzaminu gimnazjalnego w części humanistycznej w gminach województwa podlaskiego w skali pięciostopniowej



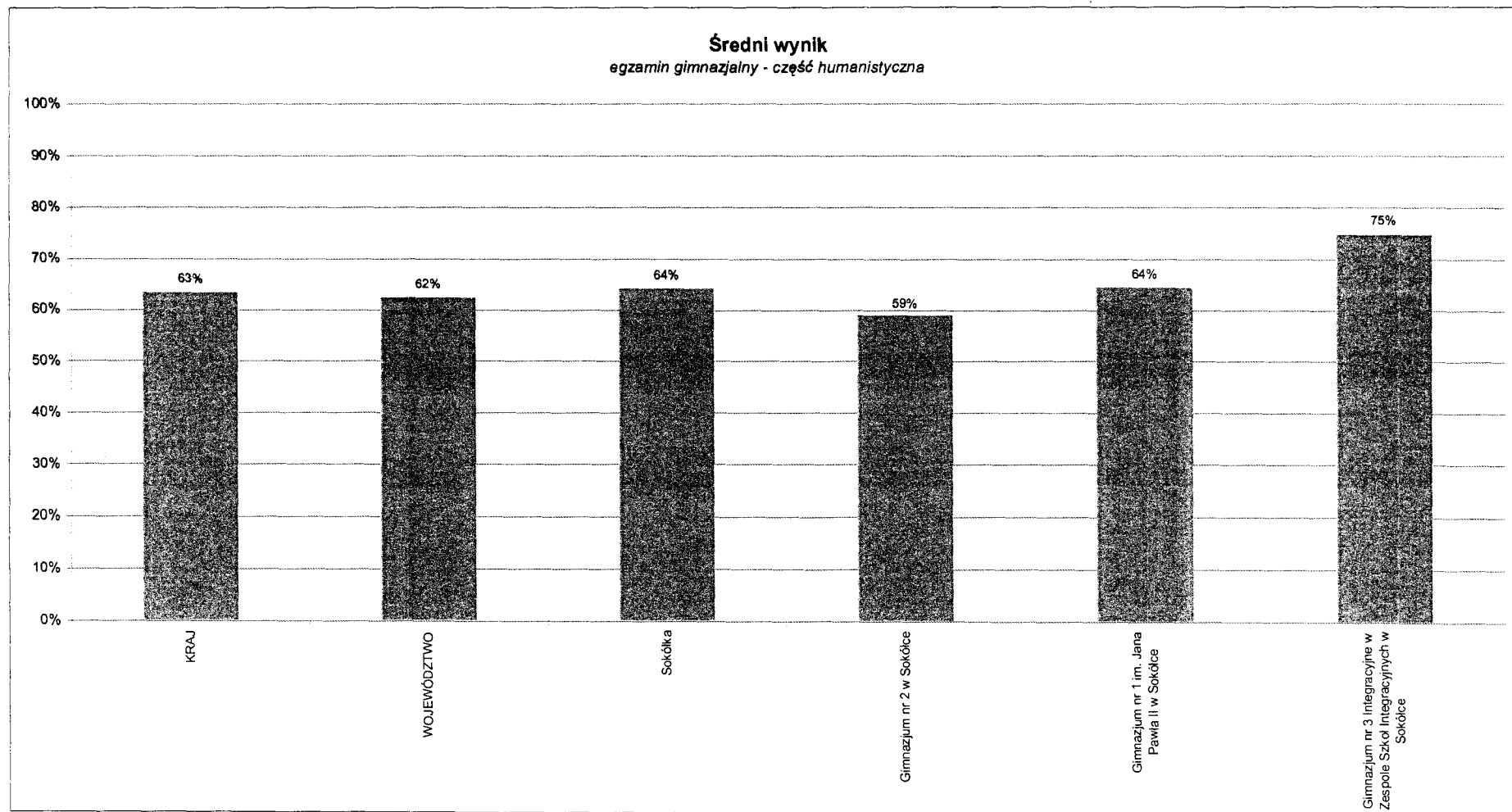
Mapa 9.2. Średnie wyniki egzaminu gimnazjalnego w części matematyczno-przyrodniczej w gminach województwa podlaskiego w skali pięciostopniowej



Mapa 9.3. Średnie wyniki egzaminu gimnazjalnego z języka angielskiego w gminach województwa podlaskiego w skali pięciostopniowej

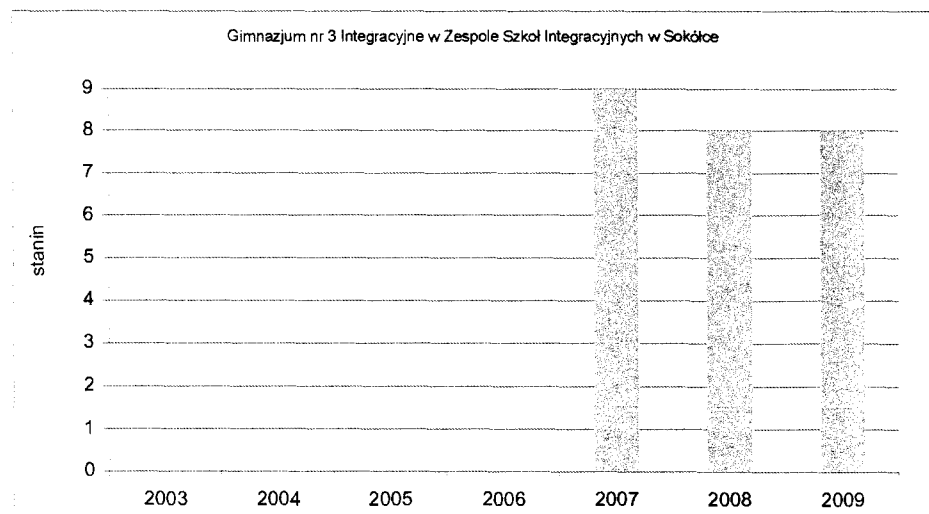
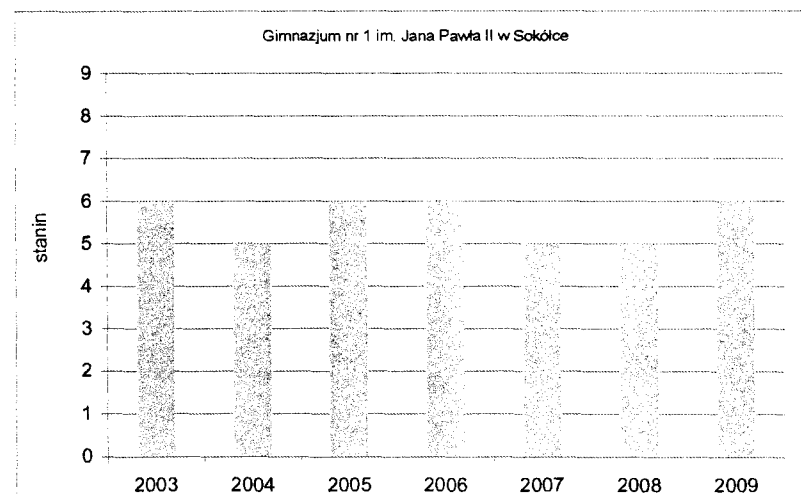
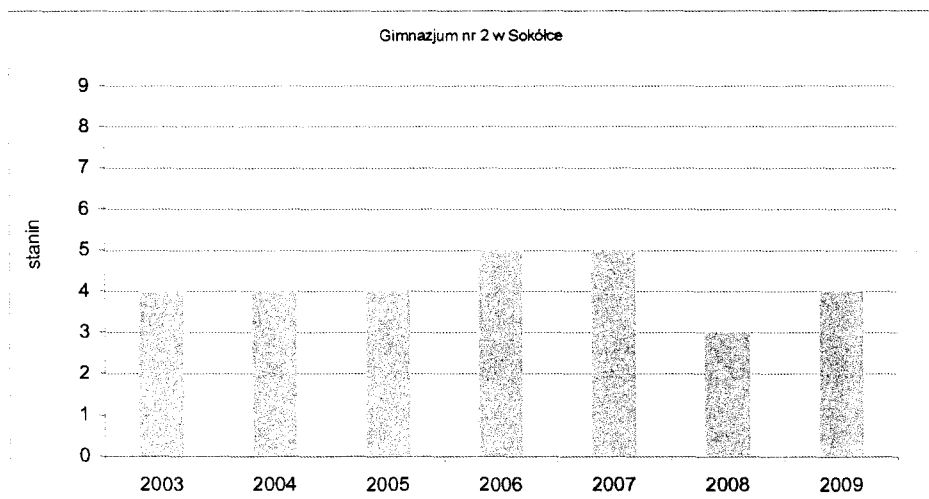


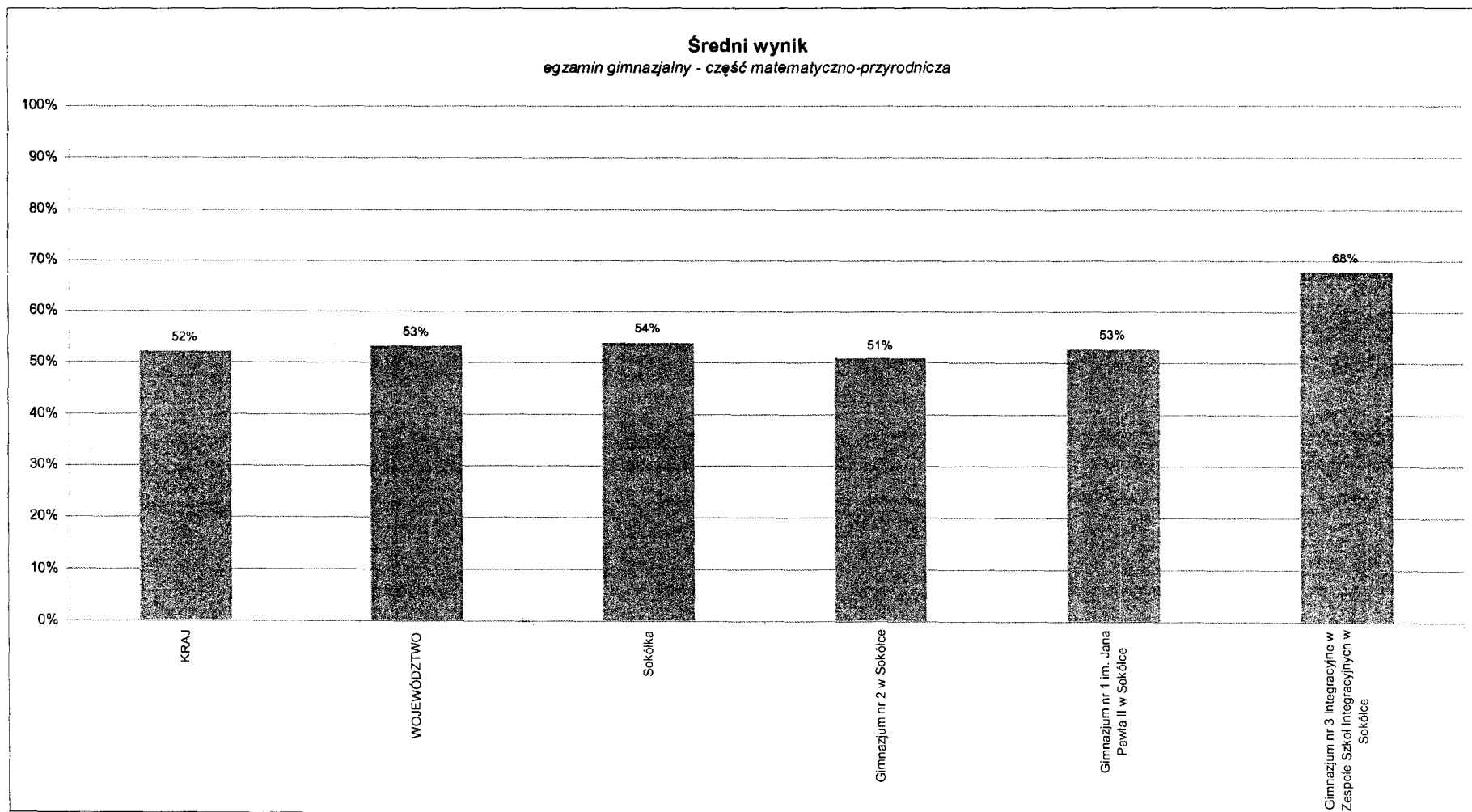




Sokółka

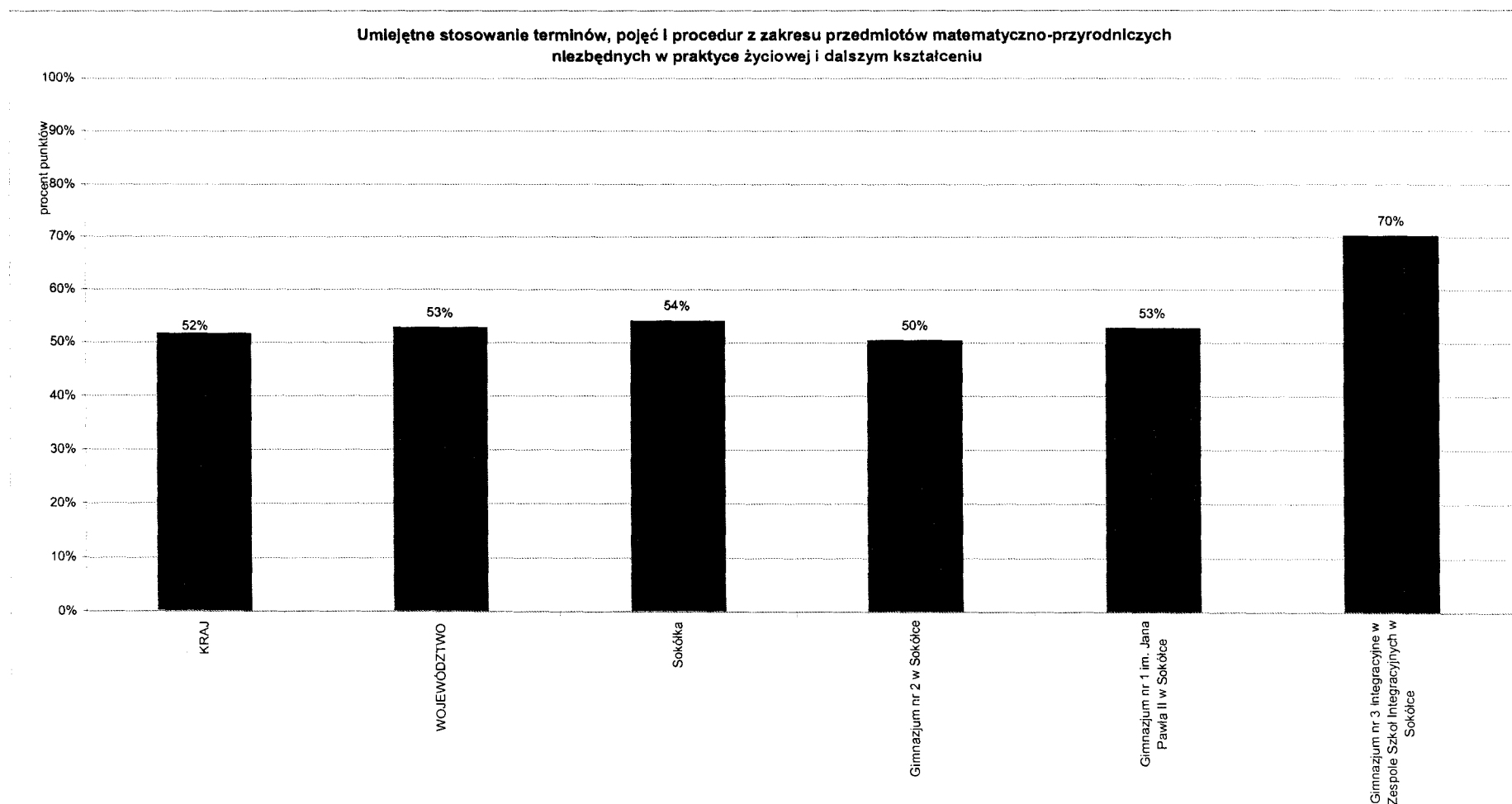
**Wyniki szkół w standardowej skali dziesięciopunktowej (staninowej)  
egzamin gimnazjalny - część humanistyczna**





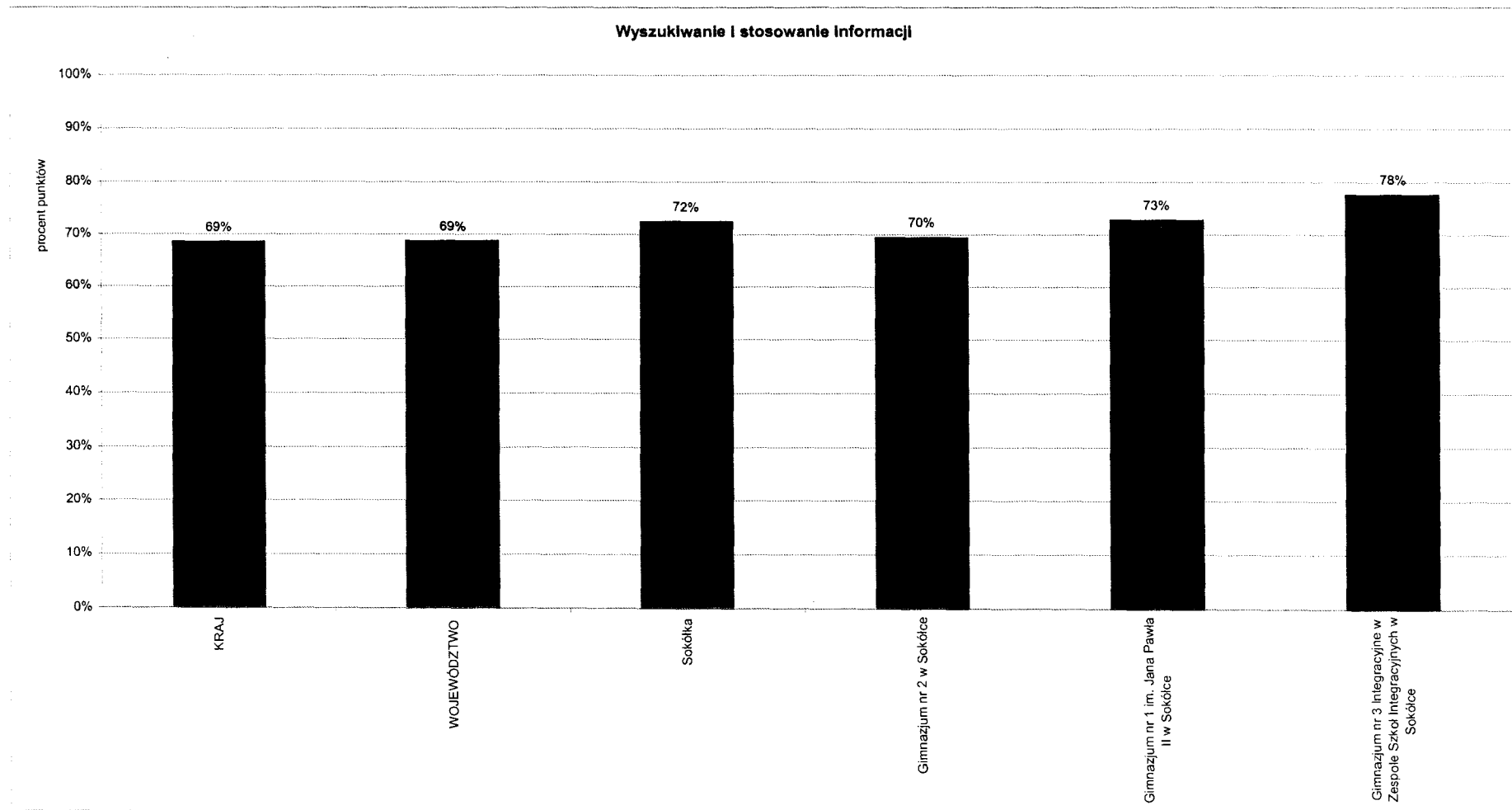
**Sokółka**

**Osiągnięcia uczniów w obszarach umiejętności**  
(egzamin gimnazjalny - matematyczno-przyrodnicza)

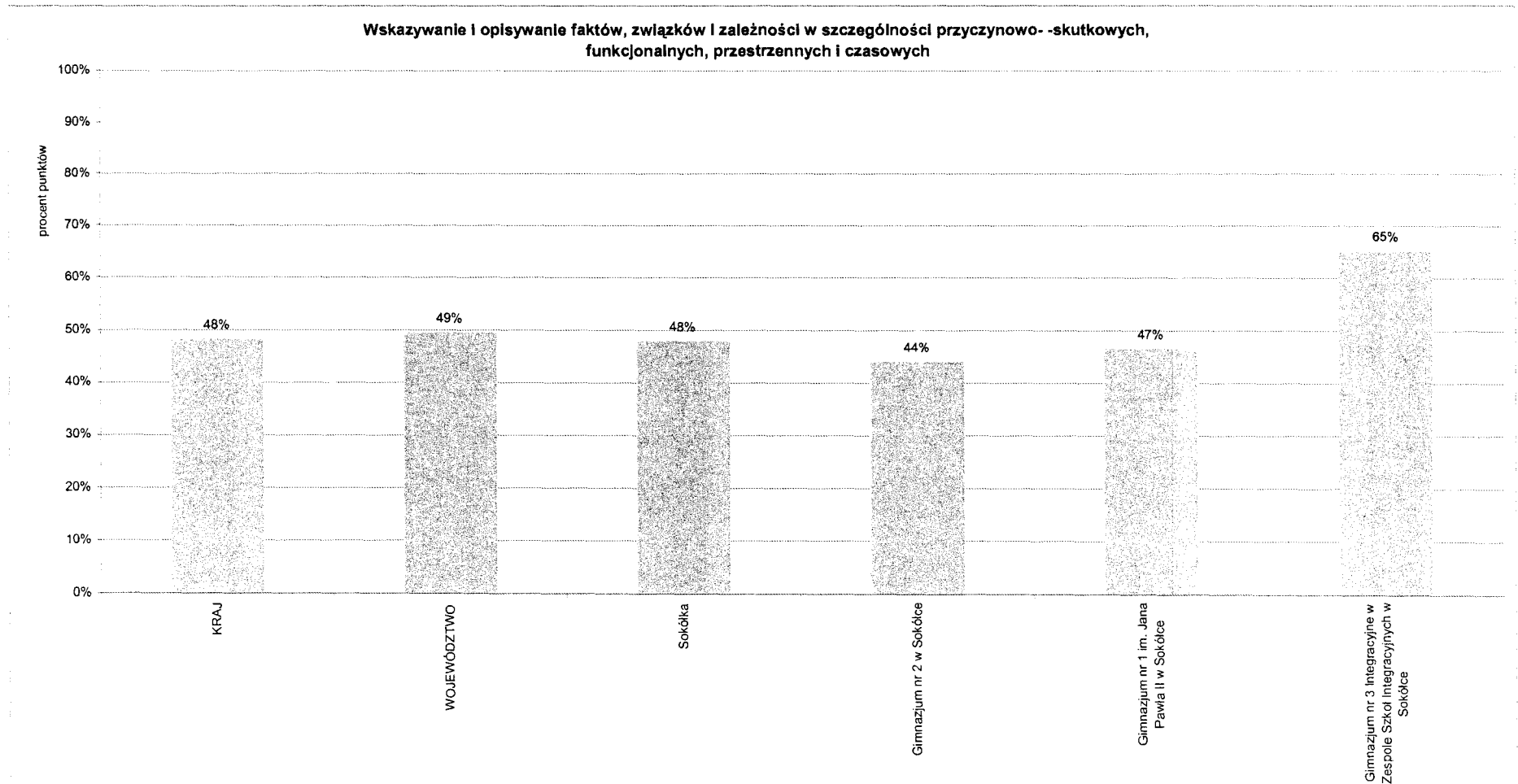


**Osiągnięcia uczniów w obszarach umiejętności**  
(egzamin gimnazjalny - matematyczno-przyrodnicza)

**Wyszukiwanie i stosowanie informacji**

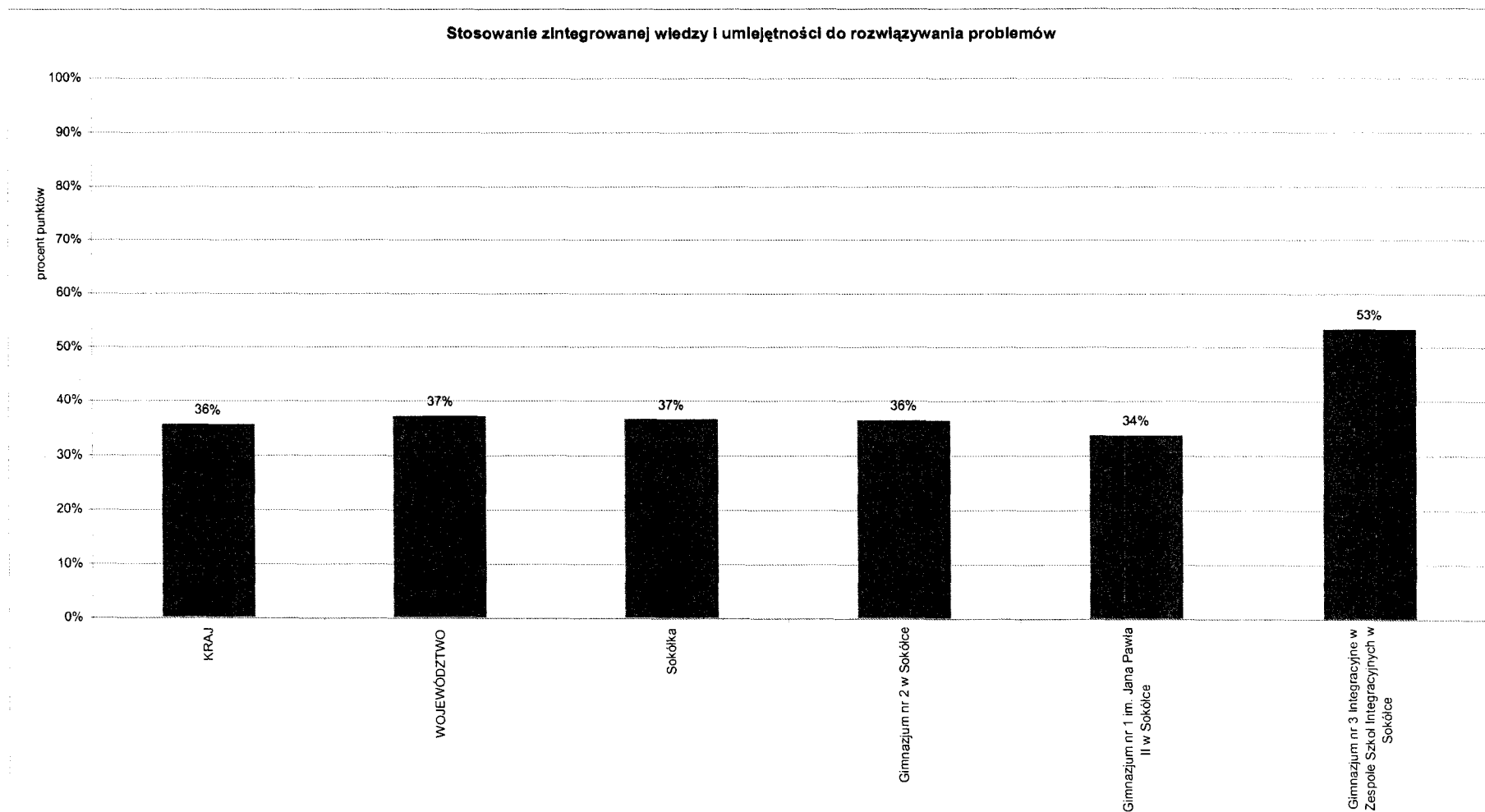


**Osiągnięcia uczniów w obszarach umiejętności**  
(egzamin gimnazjalny - matematyczno-przyrodnicza)



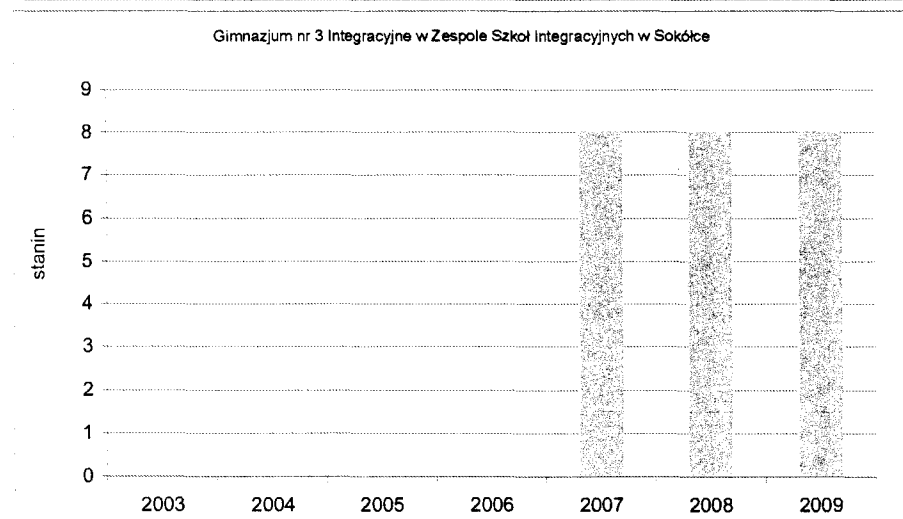
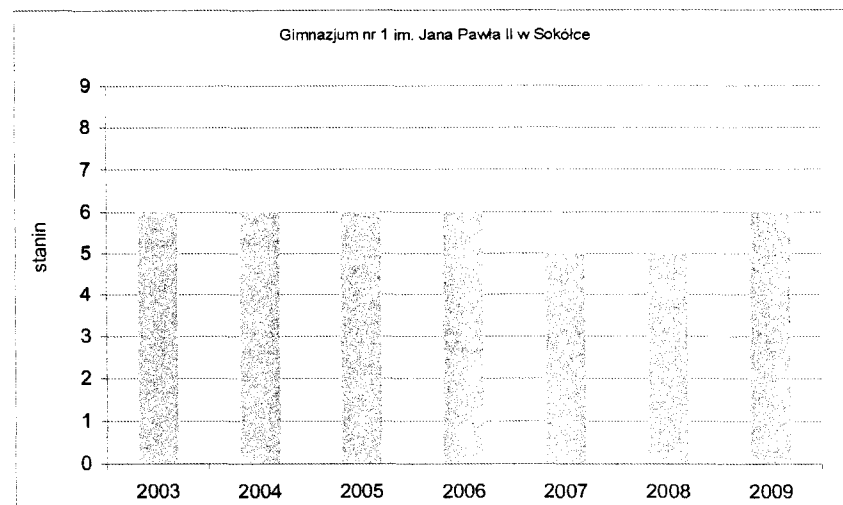
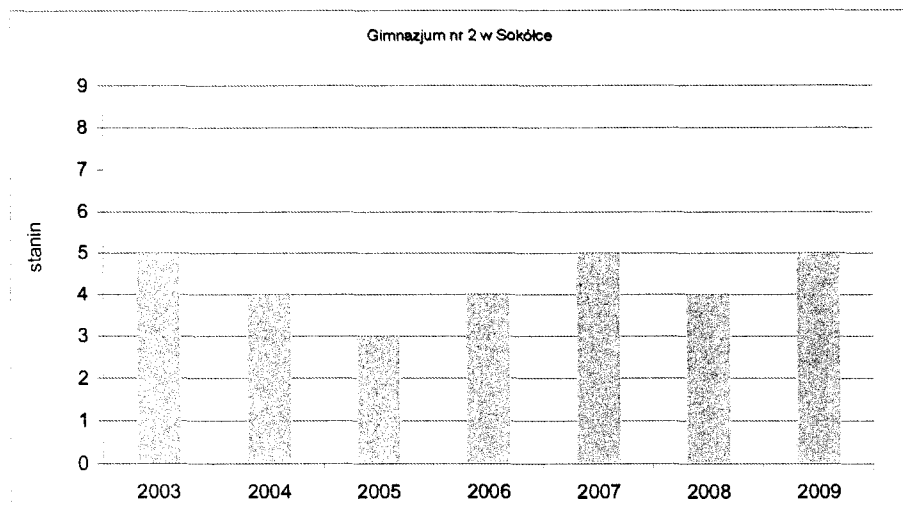
**Sokołka**

**Osiągnięcia uczniów w obszarach umiejętności**  
(egzamin gimnazjalny - matematyczno-przyrodnicza)



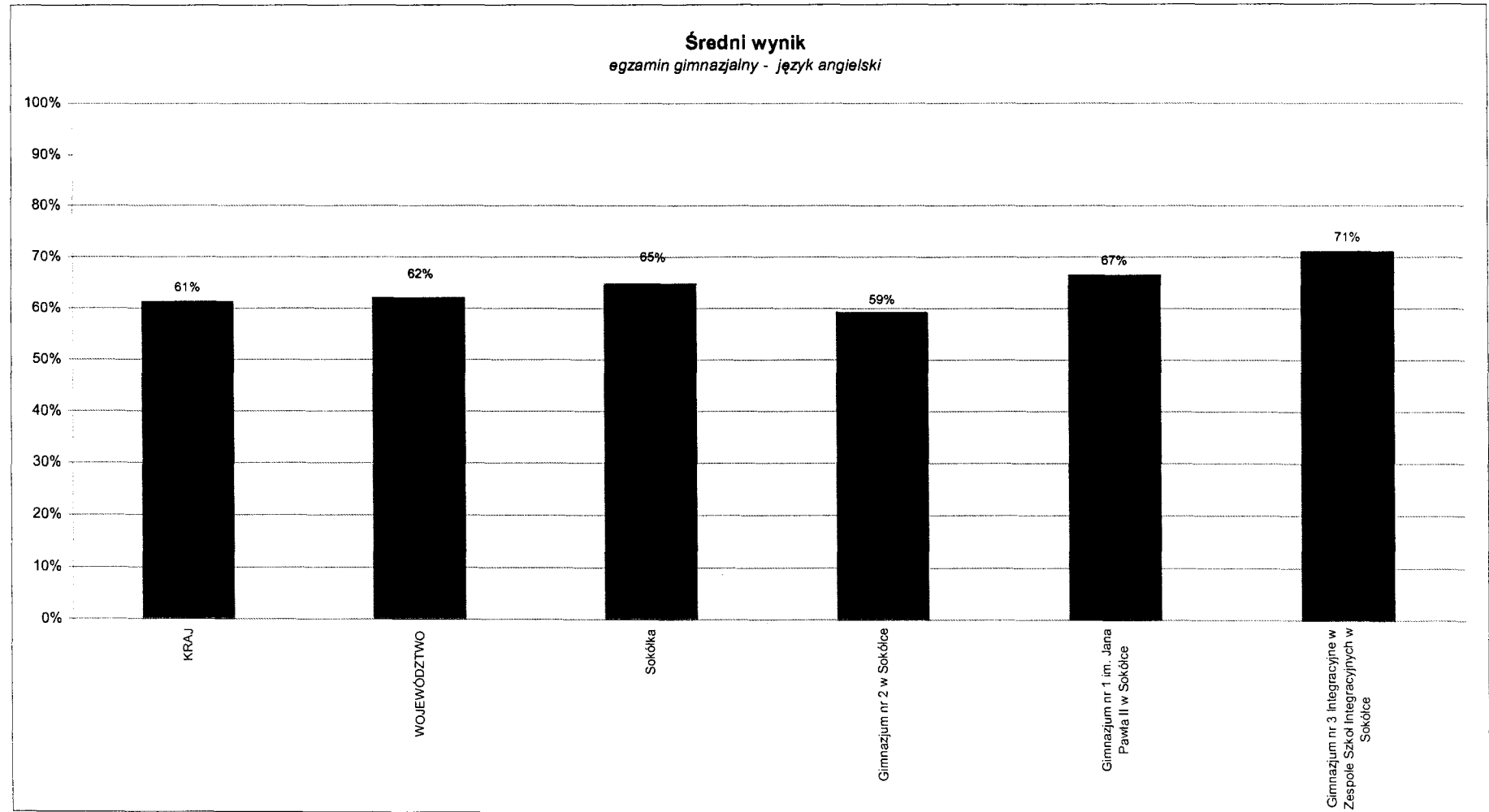
Sokółka

**Wyniki szkół w standardowej skali dziewięciostopniowej (staninowej)  
egzamin gimnazjalny - część matematyczno-przyrodnicza**

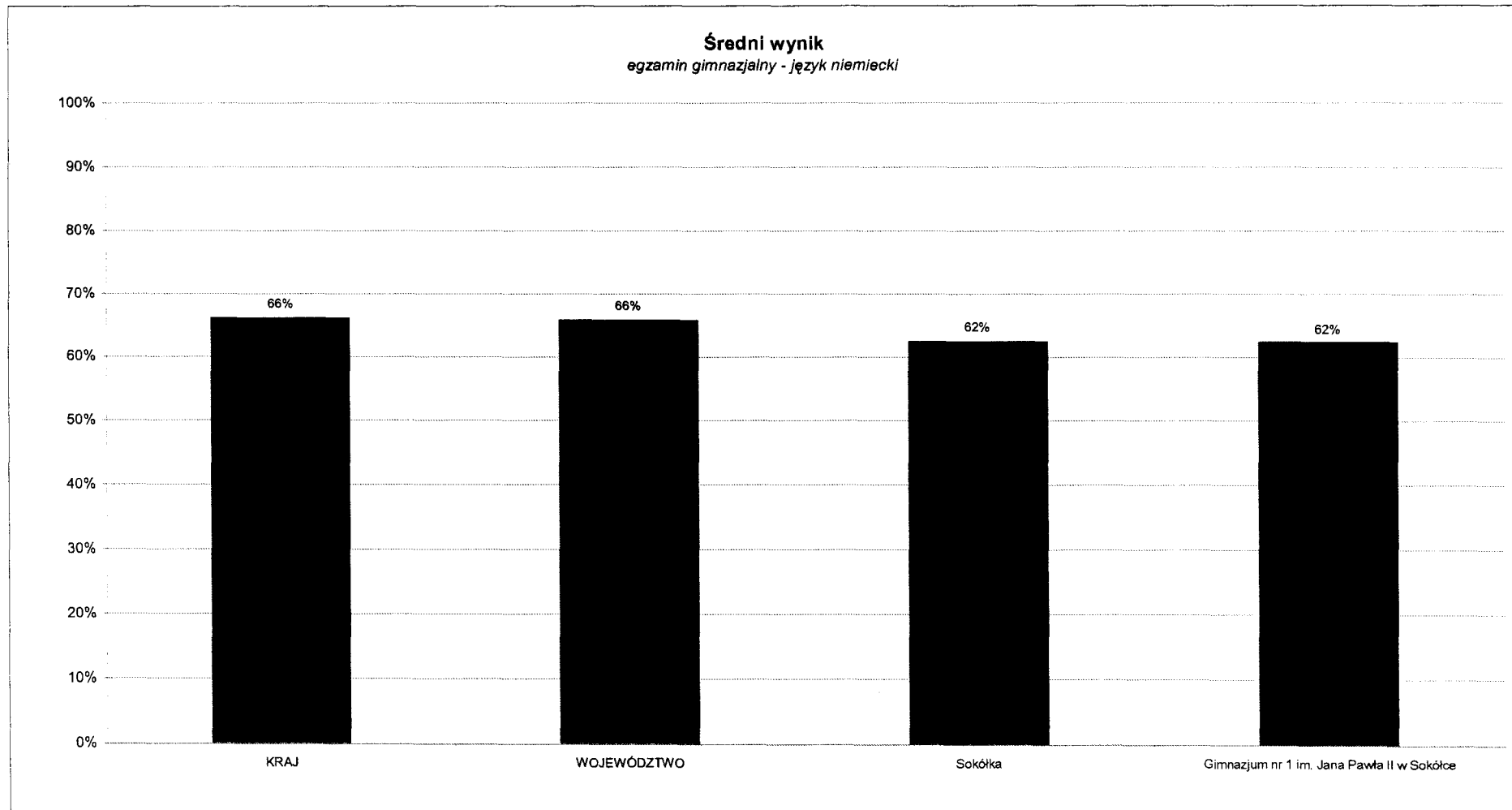




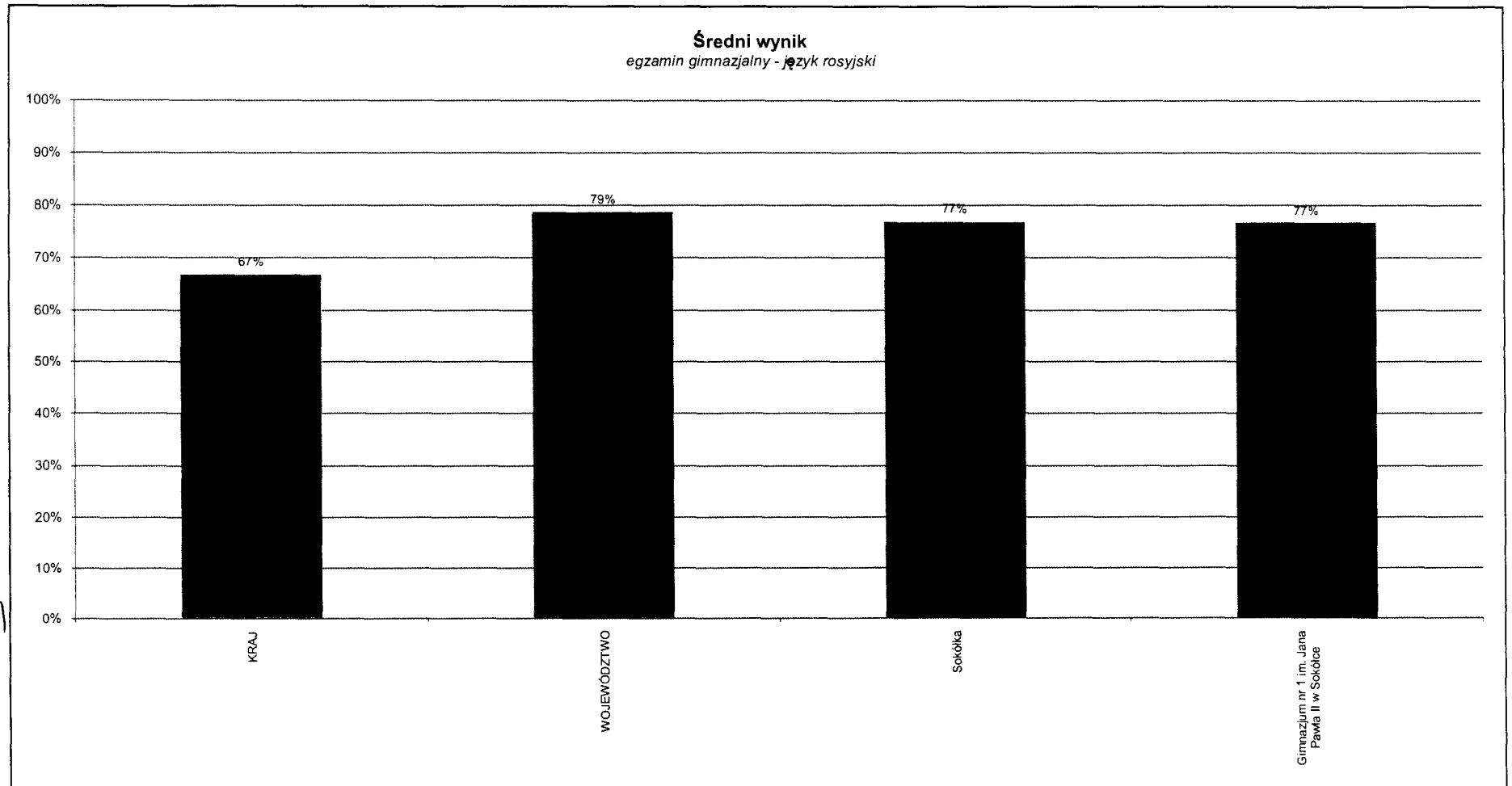
Sokolka



Sokółka



Sokolka



*Opisane jest:  
Kryzstof Szczepan*

**UCHWAŁA NR XLIV/...../09**  
**RADY MIEJSKIEJ W SOKÓLCE**

z dnia ... listopada 2009 r.

**w sprawie zmiany budżetu gminy Sokółka na 2009 rok.**

Na podstawie art. 18 ust 2 pkt. 4 ustawy z dnia 8 marca 1990 roku o samorządzie gminnym (Dz.U. z 2001 r. Nr 142 poz. 1591 zmiany: z 2002 r. Nr 23 poz.220, Nr 62 poz. 558, Nr 113 poz. 984, Nr 214 poz. 1806, Nr 153 poz.1271 z 2003 r. Nr 80 poz. 717, Nr 162 poz. 1568, z 2004 r. Nr 102 poz. 1055, Nr 116 poz. 1203, z 2005 r. Nr 172 poz.1441, Nr 175 poz.1457, z 2006 r. Nr 17 poz.128, Nr 181 poz.1337 z 2007 r. Nr 48 poz.327, Nr 138 poz.974, Nr 173 poz.1218, z 2008 r. Nr 180 poz.1111, Nr 223 poz.1458, z 2009 roku Nr 52 poz.420) oraz art. 165, 166, 168 ust. 2, art. 184 ustawy z dnia 30 czerwca 2005 roku o finansach publicznych (Dz. U. z 2005r. Nr 249, poz 2104 zmiany Nr 169 poz. 1420, z 2006 r. Nr 45 poz. 319, Nr 104 poz. 708, Nr 170 poz. 1217 i 1218, Nr 187 poz.1381, Nr 249 poz.1832, z 2007 r. Nr 82 poz. 560, Nr 88 poz. 587, Nr 115 poz.791, Nr 140 poz. 984, z 2008 r. Nr 180 poz. 112, Nr 209 poz. 1317, Nr 216 poz. 1370, Nr 227 poz.1505, z 2009 roku Nr 19 poz.100, Nr 62 poz.504, Nr 72 poz.666) uchwała się, co następuje:

§ 1. Zwiększa się plan dochodów o kwotę 33.486 zł., w tym:

- Dz. 801 Oświata i wychowanie, rozdział 80195 § 2440 o kwotę – 33.486 zł.

§ 2. Zwiększa się plan wydatków o kwotę 33.486 zł., w tym:

- Dz. 801 Oświata i wychowanie, rozdział, 80195 § 4300 o kwotę – 33.486 zł.

§ 3. Dokonuje się przeniesień między paragrafami w planie dochodów:

Dział	Rozdział	§	Zmniejszenie	Zwiększenie
921	92109	2008	245.894	
		6208		245.894

§ 4. Dokonuje się przeniesień między działami i paragrafami w planie wydatków:

Dział	Rozdział	§	Zmniejszenie	Zwiększenie
758	75818	4810	21.000	
801	80101	2540		8.704
801	80195	4110	8.704	
852	85202	4300		21.000
926	92605	2830	20.000	

		4300		20.000
--	--	------	--	--------

§ 5. 1. Plan po dokonanych zmianach wynosi:

- Plan dochodów – 57.821.243 zł,
- Plan wydatków – 71.378.138 zł.
- 2. Na spłatę kredytów w wysokości 2.972.900 zł, zaciągniętych w latach ubiegłych przeznacza się:
  - a) wolne środki w kwocie – 2.000.000 zł,
  - b) planowany do zaciągnięcia kredyt w kwocie – 972.900 zł.
- 3. Deficyt budżetu wynosi – 13.556.895 zł.
- 4. Źródłem pokrycia deficytu budżetowego są przychody pochodzące z kredytów długoterminowych planowanych do zaciągnięcia w bankach krajowych.

§ 6. Wykonanie uchwały powierza się Burmistrzowi.

§ 7. Uchwała wchodzi w życie z dniem powzięcia.

STOWZISZCZENIE  
FORMALNO-PRAWNE  
ZASTĄPIELEN  
2009.11.02

RADCA PRAWNY

mgr Danuta Kowalczyk

dn. 02.11.2009r.

SPÓR  
DANINA KUCHAREWICZ

02.11.2009  
T. K.

Załącznik Nr 6  
do uchwały Nr XLIV/...../09  
Rady Miejskiej w Sokółce  
z dnia ... listopada 2009 roku

## **Objaśnienia do uchwały w sprawie zmiany budżetu gminy Sokółka na 2009 rok.**

### **Do § 1.**

W planie dochodów w dz. 801 Oświata i wychowanie, zwiększa się o kwotę 33.486 zł, o otrzymaną dotację na wypłatę pracodawcom zwrotu przyuczenia do zawodu młodocianych.

### **Do § 2.**

Zwiększa się plan wydatków o otrzymaną dotację zgodnie z przeznaczeniem.

### **Do § 3.**

Zmiana paragrafów w dochodach dotyczy uchwały Rady Miejskiej w Sokółce Nr XLI/314/09 z dnia 26 sierpnia 2009 roku, w której był zastosowany nieprawidłowo paragrafu dotacji rozwojowej. RIO wezwało do usunięcia uchybień.

### **Do § 4.**

Przeniesienie środków w planie wydatków dotyczy:

- zmniejsza są środki z rezerwy ogólnej o kwotę 21.000 zł , z przeznaczeniem na opłacenie pobytu osób umieszczonych w Domach Opieki (zwiększenia w dz.852 Pomoc społeczna, rozdziale 85202).
- zwiększa się w dz. 801 Oświata i wychowanie, rozdział 80101 o kwotę 8.704 zł, z przeznaczeniem na dotację dla szkół niepublicznych – środki na ten cel przenosi się z niewykorzystanych środków na ubezpieczenia społeczne,
- przenosi się środki w kwocie 20.000 zł, które były przeznaczone na dotację dla stowarzyszeń na realizację zadań z zakresu kultury fizycznej na § 4300 zakup pozostałych usług – organizacja Mistrzostw Polski w Bilardzie będzie przez OS i R w Sokółce.

**UCHWAŁA**  
**RADY MIEJSKIEJ W SOKÓLCE**  
**w sprawie stawek podatku od środków transportowych**

Na podstawie art. 18 ust. 2 pkt 8 ustawy z dnia 8 marca 1990 r. o samorządzie gminnym ( Dz. U. z 2001 r. Nr 142, poz. 1591; z 2002 r. Nr 23, poz. 220, Nr 62, poz. 558, Nr 113, poz. 984, Nr 153, poz. 1271 i Nr 214, poz. 1806; z 2003 r. Nr 80, poz. 717, Nr 162, poz. 1568; z 2004 r. Nr 102, poz. 1055 i Nr 116, poz. 1203; z 2005 r. Nr 172, poz. 1441; z 2006 r. Nr 17, poz. 128, Nr 175, poz. 1457, Nr 181, poz. 1337; z 2007 r. Nr 48, poz. 327, Nr 138, poz. 974, Nr 173, poz. 1218; z 2008 r. Nr 180, poz. 1111, Nr 223, poz. 1458; z 2009 r. Nr 52, poz. 420) w związku z art. 10 ust. 1 i 2 ustawy z dnia 12 stycznia 1991 r. o podatkach i opłatach lokalnych<sup>1)</sup> ( Dz. U. z 2006 r. Nr 121, poz. 844 zm. Nr 220, poz. 1601, Nr 225, poz. 1635, Nr 245, poz. 1775, Nr 249, poz. 1828, Nr 251, poz. 1847; z 2008 r. Nr 93, poz. 585, Nr 116, poz. 730, Nr 223, poz. 1463; z 2009 r. Nr 56, poz. 458) uchwała się co następuje:

**§ 1.** Określa się następujące stawki podatku od środków transportowych obowiązujące na terenie gminy Sokółka od 1 stycznia 2010 roku:

- 1) od samochodu ciężarowego, o którym mowa w art. 8 pkt 1 ustawy o podatkach i opłatach lokalnych o dopuszczalnej masie całkowitej:
  - a) powyżej 3,5 tony do 5,5 tony włącznie - 686 zł,
  - b) powyżej 5,5 tony do 9 ton włącznie - 766 zł,
  - c) powyżej 9 ton do poniżej 12 ton - 1052 zł;
- 2) od samochodów ciężarowych, o których mowa w art. 8 pkt 2 ustawy o podatkach i opłatach lokalnych z zawieszeniem pneumatycznym lub zawieszeniem uznanym za równoważne o dopuszczalnej masie całkowitej:
  - a) równej lub wyższej niż 12 ton, a mniej niż 18 ton:
    - o liczbie osi - dwie - 688 zł,
    - o liczbie osi - trzy - 596 zł,
    - o liczbie osi - cztery i więcej - 814 zł,
  - b) równej lub wyższej niż 18 ton, a mniej niż 23 tony:
    - o liczbie osi - dwie - 718 zł,
    - o liczbie osi - trzy - 814 zł,
    - o liczbie osi - cztery i więcej - 866 zł,
  - c) równej lub wyższej niż 23 tony, a mniej niż 26 ton:
    - o liczbie osi - dwie - 718 zł,
    - o liczbie osi - trzy - 1 258 zł,
    - o liczbie osi - cztery i więcej - 1 220 zł,
  - d) równej lub wyższej niż 26 ton:

- o liczbie osi - dwie - 718 zł,
  - o liczbie osi - trzy - 1 258 zł,
  - o liczbie osi - cztery i więcej - 2 052 zł,
- 3) od samochodów ciężarowych, o których mowa w art. 8 pkt 2 ustawy o podatkach i opłatach lokalnych z innym systemem zawieszenia osi jezdnych o dopuszczalnej masie całkowitej:
- a) równej lub wyższej niż 12 ton, a mniej niż 18 ton:
    - o liczbie osi - dwie - 1 554 zł,
    - o liczbie osi - trzy - 974 zł,
    - o liczbie osi - cztery i więcej - 828 zł,
  - b) równej lub wyższej niż 18 ton, a mniej niż 23 tony:
    - o liczbie osi - dwie - 1 554 zł,
    - o liczbie osi - trzy - 1 258 zł,
    - o liczbie osi - cztery i więcej - 828 zł,
  - c) równej lub wyższej niż 23 tony, a mniej niż 26 ton:
    - o liczbie osi - dwie - 1 554 zł,
    - o liczbie osi - trzy - 1 956 zł,
    - o liczbie osi - cztery i więcej - 1 802 zł,
  - d) równej lub wyższej niż 26 ton:
    - o liczbie osi - dwie - 1 554 zł,
    - o liczbie osi - trzy - 1 956 zł,
    - o liczbie osi - cztery i więcej - 2 734 zł,
- 4) od ciągników siodłowych i balastowych, o których mowa w art. 8 pkt 3 ustawy o podatkach i opłatach lokalnych przystosowanych do używania łącznie z naczepą lub przyczepą o dopuszczalnej masie całkowitej zespołu pojazdów:
- a) od 3,5 tony do poniżej 5,5 ton – 866 zł,
  - b) od 5,5 tony do poniżej 9 ton – 1 240 zł,
  - c) od 9 ton do poniżej 12 ton – 1 614 zł,
- 5) od ciągników siodłowych i balastowych, o których mowa w art. 8 pkt 4 ustawy o podatkach i opłatach lokalnych przystosowanych do używania łącznie z naczepą lub przyczepą z zawieszeniem pneumatycznym lub zawieszeniem uznanym za równoważne o dopuszczalnej masie całkowitej zespołu pojazdów:
- a) równej lub wyższej niż 12 ton, a mniej niż 18 ton:
    - o liczbie osi - dwie - 698 zł,
    - o liczbie osi - trzy i więcej - 1 548 zł,
  - b) równej lub wyższej niż 18 ton, do 36 ton włącznie:
    - o liczbie osi - dwie - 1 756 zł,
    - o liczbie osi - trzy i więcej - 1 548 zł,



- c) wyższej niż 36 ton, a mniej niż 40 ton:
- o liczbie osi - dwie - 1 756 zł,
  - o liczbie osi - trzy i więcej - 1 548 zł,
- d) równej lub wyższej niż 40 ton:
- o liczbie osi - dwie - 1 756 zł,
  - o liczbie osi - trzy i więcej - 2 138 zł,
- 6) od ciągników siodłowych i balastowych, o których mowa w art. 8 pkt 4 ustawy o podatkach i opłatach lokalnych przystosowanych do używania łącznie z naczepą lub przyczepą z innym systemem zawieszenia osi jezdnych o dopuszczalnej masie całkowitej zespołu pojazdów:
- a) równej lub wyższej niż 12 ton, a mniej niż 18 ton:
- o liczbie osi - dwie - 936 zł,
  - o liczbie osi - trzy i więcej - 2 138 zł,
- b) równej lub wyższej niż 18 ton, do 36 ton włącznie:
- o liczbie osi - dwie - 2 114 zł,
  - o liczbie osi - trzy i więcej - 2 138 zł,
- c) wyższej niż 36 ton, a mniej niż 40 ton:
- o liczbie osi - dwie - 2 114 zł,
  - o liczbie osi - trzy i więcej - 2 138 zł,
- d) równej lub wyższej niż 40 ton:
- o liczbie osi - dwie - 2 402 zł,
  - o liczbie osi - trzy i więcej - 2 776 zł,
- 7) od przyczep i naczep, o których mowa w art. 8 pkt 5 ustawy o podatkach i opłatach lokalnych, które łącznie z pojazdem silnikowym posiadają dopuszczalną masę całkowitą od 7 ton do poniżej 12 ton (z wyjątkiem związanych wyłącznie z działalnością rolniczą prowadzoną przez podatnika podatku rolnego) - 298 zł;
- 8) od przyczep i naczep, o których mowa w art. 8 pkt 6 ustawy o podatkach i opłatach lokalnych z zawieszeniem pneumatycznym lub zawieszeniem uznanym za równoważne o dopuszczalnej masie całkowitej zespołu pojazdów (z wyjątkiem związanych wyłącznie z działalnością rolniczą prowadzoną przez podatnika podatku rolnego):
- a) równej lub wyższej niż 12 ton, a mniej niż 18 ton:
- o liczbie osi - jedna - 252 zł,
  - o liczbie osi - dwie - 262 zł,
  - o liczbie osi - trzy i więcej - 840 zł,
- b) równej lub wyższej niż 18 ton, a mniej niż 28 ton:
- o liczbie osi - jedna - 478 zł,
  - o liczbie osi - dwie - 298 zł,
  - o liczbie osi - trzy i więcej - 840 zł,
- c) równej lub wyższej niż 28 ton, a mniej niż 33 tony:
- o liczbie osi - jedna - 394 zł,

- o liczbie osi - dwie - 760 zł,
  - o liczbie osi - trzy i więcej - 840zł,
- d) równej lub wyższej niż 33 tony, a mniej niż 36 ton:
- o liczbie osi - jedna - 394 zł,
  - o liczbie osi - dwie - 1 054zł,
  - o liczbie osi - trzy i więcej - 840 zł,
- e) równej lub wyższej niż 36 ton, a mniej niż 38 ton:
- o liczbie osi - jedna - 394 zł,
  - o liczbie osi - dwie - 1 054 zł,
  - o liczbie osi - trzy i więcej - 840 zł,
- f) równej lub wyższej niż 38 ton:
- o liczbie osi - jedna - 394 zł,
  - o liczbie osi - dwie - 1 428 zł,
  - o liczbie osi - trzy i więcej - 1 170 zł;
- 9) od przyczep i naczep, o których mowa w art. 8 pkt 6 ustawy o podatkach i opłatach lokalnych z innym systemem zawieszenia osi jezdnych o dopuszczalnej masie całkowitej zespołu pojazdów (z wyjątkiem związanych wyłącznie z działalnością rolniczą prowadzoną przez podatnika podatku rolnego):
- a) równej lub wyższej niż 12 ton, a mniej niż 18 ton:
- o liczbie osi - jedna - 358 zł,
  - o liczbie osi - dwie - 384 zł,
  - o liczbie osi - trzy i więcej - 1 170 zł,
- b) równej lub wyższej niż 18 ton, a mniej niż 28 ton:
- o liczbie osi - jedna - 696 zł,
  - o liczbie osi - dwie - 478zł,
  - o liczbie osi - trzy i więcej - 1 170 zł,
- c) równej lub wyższej niż 28 ton, a mniej niż 33 tony:
- o liczbie osi - jedna - 696 zł,
  - o liczbie osi - dwie - 1 056 zł,
  - o liczbie osi - trzy i więcej - 1 170zł,
- d) równej lub wyższej niż 33 tony, a mniej niż 36 ton:
- o liczbie osi - jedna - 696 zł,
  - o liczbie osi - dwie - 1 602zł,
  - o liczbie osi - trzy i więcej - 1 170 zł,
- e) równej lub wyższej niż 36 ton, a mniej niż 38 ton:
- o liczbie osi - jedna - 696 zł,

- o liczbie osi - dwie - 1 602 zł,
- o liczbie osi - trzy i więcej - 1 170 zł,

f) równej lub wyższej niż 38 ton:

- o liczbie osi - jedna - 696 zł,
- o liczbie osi - dwie - 2 110 zł,
- o liczbie osi - trzy i więcej - 1 588 zł;

10) od autobusów, o których mowa w art. 8 pkt 7 ustawy o podatkach i opłatach lokalnych, o ilości miejsc do siedzenia:

- a) mniej niż 30 miejsc - 992 zł,
- b) równej lub wyższej niż 30 miejsc - 1 696 zł.

§ 2. Traci moc uchwała Nr XXIX/248/08 Rady Miejskiej w Sokółce z dnia 18 listopada 2008 roku w sprawie stawek podatku od środków transportowych ( Dz. Urz. Woj. Podlaskiego z 26 listopada 2008 r. Nr 294, poz. 2954)

§ 3. Wykonanie uchwały powierza się Burmistrzowi Sokółki.

§ 4. Uchwała wchodzi w życie po upływie czternastu dni od dnia ogłoszenia w Dzienniku Urzędowym Województwa Podlaskiego.

- 
- 1) Niniejsza ustawa dokonuje w zakresie swojej regulacji wdrożenia następujących dyrektyw Wspólnot Europejskich:
- 1) dyrektywy 92/106/EWG z dnia 7 grudnia 1992 r. w sprawie ustanowienia wspólnych zasad dla niektórych typów transportu kombinowanego towarów między państwami członkowskimi (Dz. Urz. WEL 368 z 17.12.1992),
  - 2) dyrektywy 1999/62/WE z dnia 17 czerwca 1999 r. w sprawie pobierania opłat za użytkowania niektórych typów infrastruktury przez pojazdy ciężarowe (Dz. Urz. WEL 187 z 20.07.1999).
- Dane dotyczące ogłoszenia aktów prawa Unii Europejskiej, zamieszczone w niniejszej ustawie – z dniem uzyskania przez Rzeczpospolitą Polską członkostwa w Unii Europejskiej – dotyczą ogłoszenia tych aktów w Dzienniku Urzędowym Unii Europejskiej – wydanie specjalne.

ALCZPRAWNY  
Dariusz Kowalczyk  
dm. 04.11.2009 r.

Sponsoring Czopim M.

04.11.2009 r. [Signature]

**UCHWAŁA NR ...../.../09**  
**RADY MIEJSKIEJ W SOKÓLCE**

z dnia listopada 2009 r.

**w sprawie zmiany Studium uwarunkowań i kierunków zagospodarowania  
przestrzennego miasta i gminy Sokółka**

Na podstawie art. 18 ust. 2 pkt 5 ustawy z dnia 8 marca 1990 r. o samorządzie gminnym (Dz. U. z 2001 r. Nr 142, poz. 1591; z 2002 r. Nr 23, poz. 220, Nr 62, poz. 558, Nr 113, poz. 984, Nr 153, poz. 1271, Nr 214, poz. 1806; z 2003 r. Nr 80, poz. 717, Nr 162, poz. 1568; z 2004 r. Nr 102, poz. 1055, Nr 116, poz. 1203, Nr 167, poz. 1759; z 2005 r. Nr 172, poz. 1441, Nr 175, poz. 1457; z 2006 r. Nr 17, poz. 128, Nr 181, poz. 1337; z 2007r nr 48, poz. 327, Nr 138 poz. 974, Nr 173 poz. 1218; z 2008r. Nr 180, poz. 1111; Nr 223 poz. 1458; z 2009r Nr 52, poz. 420) art. 7 ust.1 i 2 ustawy z dnia 3 lutego 1995 r. o ochronie gruntów rolnych i leśnych (Dz. U. z 2004r. Nr 121 poz. 1266; z 2005r. Nr 175 poz. 1462; z 2006r. Nr 12 poz. 63; z 2007r. Nr 75 poz. 493, Nr 80 poz. 541, Nr 191 poz. 1374; z 2008r. Nr 237 poz. 1657; z 2009r. Nr 1 poz. 3.), oraz art.12 ust. 1 ustawy z dnia 27 marca 2003 r. o planowaniu i zagospodarowaniu przestrzennym (Dz. U. Nr 80, poz. 717; z 2004 r. Nr 6, poz. 41, Nr 141, poz. 1492; z 2005 r. Nr 113, poz. 954, Nr 130, poz. 1087; z 2006 r. Nr 45, poz. 319; Nr 225, poz. 1635, z 2007 r. Nr 127, poz. 880; z 2008r Nr 199 poz. 1227, Nr 201 poz. 1237, Nr 220 poz. 1413 ) uchwala się, co następuje:

§ 1.1. Uchwala się zmianę Studium uwarunkowań i kierunków zagospodarowania przestrzennego miasta i gminy Sokółka, uchwalonego uchwałą Nr XIV/132/99 Rady Miejskiej w Sokółce z dnia 15 grudnia 1999 r., zmienionego uchwałą Nr XXXI/239/05 Rady Miejskiej w Sokółce z dnia 1 marca 2005r. , w zakresie dotyczącym części Studium – Kierunki zagospodarowania przestrzennego miasta i gminy Sokółka

2. Zakres zmian stanowiący treść niniejszej uchwały:

- a) tekst Studium uwarunkowań i kierunków zagospodarowania przestrzennego miasta i gminy Sokółka – Kierunki zagospodarowania przestrzennego miasta i gminy Sokółka , stanowi załącznik Nr 1,
- b) część graficzna – rysunek w skali 1:10 000 stanowi załącznik Nr 2,
- c) rozstrzygnięcie w sprawie zgłoszonych uwag w trakcie wyłożenia projektu zmian studium do publicznego wglądu – załącznik Nr 3,
- d) prognoza oddziaływania na środowisko zmiany studium uwarunkowań i kierunków zagospodarowania przestrzennego miasta i gminy Sokółka w ramach strategicznej oceny oddziaływania na środowisko – załącznik Nr 4
- e) zapis Studium w wersji elektronicznej – części tekstowe i część graficzna – załącznik Nr 5

§ 2. Celem zmiany jest zaktualizowanie Studium w stosunku do obecnego stanu prawnego w planowaniu przestrzennym oraz określenie aktualnej polityki przestrzennej gminy.

§ 3. Zakres zmiany Studium dotyczy głównie:

- 1) potrzeb i możliwości rozwoju Gminy Sokółka

- 2) kierunków zagospodarowania przestrzennego wynikających z planu woj. Podlaskiego,
- 3) struktury przestrzennej gminy, w tym określenia stref funkcjonalnych wskazujących na przeznaczenie terenów, w tym:
  - a) strefa zabudowy mieszkaniowo-usługowej,
  - b) strefa zabudowy usługowej,
  - c) strefa zabudowy zagrodowej i rolniczej,
  - d) strefa zabudowy przemysłowo-składowej i usługowo-rzemieślniczej,
  - e) strefa rozwoju funkcji letniskowo-rekreacyjnej i turystycznej,
  - f) strefa występowania i eksploatacji kopalin naturalnych,
  - g) strefa produkcji rolnej – grunty orne,
  - h) ekologiczna strefa dolin rzecznych i obniżeń terenowych – łąki i pastwiska,
  - i) strefa leśna,
  - j) strefa intensywnej ochrony walorów przyrodniczych,
- 4) kierunków i wskaźników zagospodarowania, użytkowania terenów oraz ładu przestrzennego,
- 5) obszarów i zasad ochrony środowiska i krajobrazu,
- 6) ochrony dziedzictwa kulturowego i zabytków,
- 7) występowania udokumentowanych złóż kopalin i występowania terenów górniczych oraz polityki gminy w gospodarowaniu nimi,
- 8) kierunków rozwoju systemów komunikacji i infrastruktury technicznej,
- 9) obszarów przewidzianych na inwestycje celu publicznego o znaczeniu lokalnym i ponadlokalnym,
- 10) obszarów przewidzianych pod obiekty handlowe o powierzchni sprzedaży powyżej 2000 m<sup>2</sup>,
- 11) obszaru zakładu gospodarowania odpadami,
- 12) ustalenia obszarów dla których gmina zamierza sporządzić miejscowe plany zagospodarowania przestrzennego.

§ 4. Wykonanie uchwały powierza się Burmistrzowi Sokółki.

§ 5. Uchwała wchodzi w życie z dniem powzięcia.

Przewodniczący Rady Miejskiej

STANISŁAW KAWCZYSKI  
BURMISTRZ  
Dariusz Kawczyński

dn. 22.10.2009r.

22.10.2009 J. Tecler

09-10-22 11:34

**Załącznik nr 3**  
**do uchwały nr .....**  
**Rady Miejskiej w Sokółce**  
**z dnia ..... 2009r.**

Na podstawie art. 11 pkt 12 ustawy z dnia 27 marca 2003 r. o planowaniu i zagospodarowaniu przestrzennym (Dz. U. Nr 80 poz. 717 ze zm.) oraz art. 42 ustawy z dnia 3 października 2008r. o udostępnianiu informacji o środowisku i jego ochronie, udziale społeczeństwa w ochronie środowiska oraz o ocenach oddziaływania na środowisko (Dz. U. z 2008r. Nr 199 poz 1227) Rada Miejska w Sokółce stwierdza, że w wyniku rozpatrzenia uwag wniesionych do przedłożonego do uchwalenia projektu zmiany Studium uwarunkowań i kierunków zagospodarowania Gminy i Miasta Sokółka – nie uwzględnia się następujących uwag do zmiany studium.

1. **Pan Zbigniew Szuchnicki** - Uwaga dotyczy przeznaczenia działki 175 w Sokółce na budownictwo usługowe. Uwaga nieuzasadniona. W treści ustaleń dotyczących strefy funkcjonalnej zabudowa usługowa – jest zapis dopuszczający w tej strefie zabudowę mieszkaniową.
2. **Budokrusz** - Uwaga dotyczy nie uwzględnienia części wniosku o ustalenie terenów eksploatacji kopalni położonych w kierunku południowym od drogi Kamionka Stara – Bobrowniki o powierzchni około 130 ha.  
Przy rozpatrywaniu wniosku Budokruszu do zmiany Studium zdecydowały następujące okoliczności:
  - brak danych o występowaniu złoża w dokumentacjach będących w posiadaniu Geologa Wojewódzkiego na terenie objętym wnioskiem Budokruszu,
  - brak innych dokumentów potwierdzających słuszność wniosku Budokruszu,
  - istniejące, rozpoznane już w granicach gminy ogromne złoża z których jedno – Drahle IV - posiada dokumentację złoża w kat. C, o powierzchni 48 ha i stanowiące własność Budokruszu.
  - Budokrusz w swojej zgłoszonej uwadze do projektu zmiany Studium, uważa że wnioskowane przez nich tereny są tej samej formy prawnej co tereny określone w projekcie zmiany Studium jako etap IV. Budokrusz przedstawił co prawda odpowiednie dokumenty, ale wypracowane dopiero z datą 21.09.2009 r., gdy tymczasem tereny etapu IV, przewidziane w projekcie zmiany Studium, przyjęte zostały w oparciu o dokumentację znajdującą się w archiwum Podlaskiego Geologa Wojewódzkiego. Zgodnie z wymienioną wyżej dokumentacją archiwalną brak jest informacji o występowaniu złoża na terenie wskazanym przez Budokrusz w swoim wniosku do zmiany Studium.
3. **RADMIX Radosław Zieliński** - Uwaga dotyczy nie uwzględnienia wniosku o ustalenie terenów eksploatacji kruszywa naturalnego na dz. Nr 1/2., 2/2 i 3 w Bilwinkach Gm. Sokółka. Na nieuwzględnienie w/w wniosku w trakcie opracowania zmiany Studium zdecydowały następujące okoliczności:
  - położenie terenu na styku z granicą Otuliny Knyszyńskiego Parku Krajobrazowego
  - położenie terenu w odległości 1800 m od granicy obszaru NATURA 2000 co powodować będzie emisję pyłów w trakcie eksploatacji złoża na chronione tereny,
  - położenie terenu w rejonie o atrakcyjnych walorach krajobrazowych predysponowanych do rozwoju turystyki o znaczeniu lokalnym i regionalnym,
  - intensywny transport kruszywa ciężkim taborem samochodowym, drogą powiatową nr 151 o nieprzystosowanej do takiego obciążenia nawierzchni, wynikiem czego będzie szybkie zniszczenie drogi, intensywny transport kruszywa ciężkim taborem samochodowym, drogą powiatową nr 151 położoną na odcinku 8,5 km w obszarze Knyszyńskiego Parku Krajobrazowego, Otuliny Parku a także w granicach obszaru NATURA 2000.
  - zalecenie Miejskiej Komisji Urbanistyczno – Architektonicznej doty. wprowadzenia zakazu eksploatacji dla terenów Janowszczyzny, Igrył i okolic.

**4. Krzysztof Czesław Zdanowicz ul. Łódzińskiego 6, 15-672 Białystok - Uwaga – (uwagi) – dotyczy** generalnie nie ustalenia strefy eksploatacji złoża kruszywa naturalnego we wsi Janowszczyzna, w tym w części stanowiącej własność Pana Zdanowicza. -

Uwaga zawiera punkty dotyczące :

- 1) interpretacji przepisów Ustawy o planowaniu i zagospodarowaniu przestrzennym, przy czym Pan Zdanowicz myli procedury opracowania zmiany Studium z opracowaniem miejscowego planu zagospodarowania przestrzennego,
  - 2) ograniczenia uzyskania koncesji na wydobywanie na terenach nowych (etap III ) w uzależnieniu od wykonanej rekultywacji terenów dotychczas eksploatowanych przez przedsiębiorcę,
  - 3) wprowadzenia zapisu zakazu wydawania koncesji na poszukiwanie i eksploatację kruszywa na terenach nowych (etap IV) w uzależnieniu od wykonanej rekultywacji terenów dotychczas eksploatowanych przez przedsiębiorcę,
  - 4) użycia pojęcia „złoża częściowo udokumentowane”, oraz wprowadzenie zakazu zabudowy na terenach o nieudokumentowanych złożach kruszywa,
  - 5) prawo gminy do wypowiedziania się na temat ważności koncesji,
  - 6) sprawa ustaleń dotyczących oddziaływania inwestycji,
  - 7) sprawa zróżnicowanego oddziaływania eksploatacji kruszywa w zależności od odległości od obszarów chronionych,
  - 8) sprawa nierównego traktowania dużych i małych przedsiębiorców w kontekście położenia kopalni w stosunku do terenów chronionych i miasta Sokółki,
  - 9) niezgodność ustaleń Studium z art.10 ust. 11 i 12 Ustawy
- Ad. 1. W stosunku do własnych poglądów i interpretacji Pana Zdanowicza na temat Ustawy o planowaniu i zagospodarowaniu przestrzennym nie podejmuje się rozstrzygnięcia.
- Ad. 2. Uwzględniono częściowo przez korektę zapisu w sposób następujący:
- 2) II- etap: tereny górnicze przygotowywane do rozpoczęcia eksploatacji, posiadające rozpoznanie zasięgu i zasobów znajdujących się tam złóż, określone w studium, posiadające dokumentację geologiczno-prawną oraz podjęte uchwały Rady o przystąpieniu sporządzenia planów zagospodarowania przestrzennego w stosunku do których ustala się:
    - opracowanie miejscowych planów zagospodarowania przestrzennego terenów górniczych,
    - podjęcie eksploatacji aż do całkowitego wydobycia złoża,
    - sukcesywne prowadzenie rekultywacji na obszarze gdzie eksploatacja złoża jest zakończona, aż do całkowitego zakończenia rekultywacji.
  - 3) III- etap: tereny występowania kruszyw naturalnych, na obszarach przyległych do terenów górniczych I-etapu, w stosunku do których decyzję o możliwości przeznaczenia do eksploatacji należy podjąć na wniosek zainteresowanego przedsiębiorcy po wykonaniu co najmniej 60% rekultywacji wyeksploatowanych już terenów I-etapu, oraz po sporządzeniu miejscowego planu zagospodarowania przestrzennego.
- Ad. 3. Uwzględniono częściowo przez korektę zapisu w sposób następujący:
- 4) IV- etap: tereny występowania kruszyw naturalnych, w stosunku do których decyzję o możliwości przeznaczenia do eksploatacji należy podjąć w okresie po całkowitym zakończeniu eksploatacji i rekultywacji terenów określonych w I i II etapie wydobycia. Do tego czasu na terenie tym obowiązywałby zakaz wydobywania kruszywa oraz zakaz zabudowy tych terenów budynkami o charakterze trwałym.
- Ad. 4. Uwzględniono częściowo:
- w celu utrzymania jednoznaczności zrezygnowano z określenia „złoża częściowo udokumentowane”. Określenie to dotyczyło występowania w jednym obszarze strefy złóż dobrze udokumentowanych badaniami a także złóż których występowanie jest udokumentowane w formie prognozy w oparciu mapy geologiczne.
  - utrzymano zakaz zabudowy zabudową trwałą w strefach etapu IV.
- Ad. 5. Nie uwzględniono:

Decyzje koncesyjne na wydobycie kruszywa mogą być w fazie odwoławczej i w związku z tym nie jest przesądzone utrzymanie ich ważności, jedynie decyzje już prawomocne, uznane są za obowiązujące.

Ad. 6. Nie uwzględniono:

Projekt zmiany Studium został zaopiniowany pozytywnie przez Regionalnego Dyrektora Ochrony Środowiska po wykonaniu „Prognozy oddziaływania na środowisko zmiany Studium uwarunkowań i kierunków zagospodarowania przestrzennego miasta i gminy Sokółka w ramach Strategicznej Oceny Oddziaływania na Środowisko”, zgodnie z przepisami Art. 46 i 51 Ustawy z dnia 3 października 2008 roku o udostępnianiu informacji o środowisku i jego ochronie, udziale społeczeństwa w ochronie środowiska oraz ocenach oddziaływania na środowisko (Dz. U. Z 2008 r. Nr 199, poz. 1227) oraz w zakresie wynikającym z Ustawy z dnia 16 kwietnia 2004 r. o ochronie przyrody (Dz. U. nr 92 z 2004 r., poz. 880).

Wymieniona wyżej „Prognoza” wyłożona była łącznie z Projektem Zmiany Studium do publicznego wglądu.

Ad. 7. Nie uwzględniono:

Projekt zmiany Studium został zaopiniowany pozytywnie przez Regionalnego Dyrektora Ochrony Środowiska po wykonaniu „Prognozy oddziaływania na środowisko zmiany Studium uwarunkowań i kierunków zagospodarowania przestrzennego miasta i gminy Sokółka w ramach Strategicznej Oceny Oddziaływania na Środowisko”, zgodnie z przepisami Art. 46 i 51 Ustawy z dnia 3 października 2008 roku o udostępnianiu informacji o środowisku i jego ochronie, udziale społeczeństwa w ochronie środowiska oraz ocenach oddziaływania na środowisko (Dz. U. Z 2008 r. Nr 199, poz. 1227) oraz w zakresie wynikającym z Ustawy z dnia 16 kwietnia 2004 r. o ochronie przyrody (Dz. U. nr 92 z 2004 r., poz. 880).

Eksploracja złóż kruszywa niewątpliwie zmienia ukształtowanie rzeźby terenu, która na nowo musi być zaadoptowana w istniejącym krajobrazie poprzez stosowną rekultywację terenów wyrobisk górniczych.

Samo oddziaływanie procesu wydobywczego na przyrodę gminy i obszary chronione jest przedmiotem „Strategicznej Oceny Oddziaływania na Środowisko”.

Przy opracowaniu zmiany Studium oraz w/w Prognozy kierowano się koniecznością zachowania zgodności z następującymi dokumentami nadrzędnymi:

- 1) Planie zagospodarowania przestrzennego woj. Podlaskiego – 2003.
- 2) Programie ochrony środowiska województwa podlaskiego na lata 2007-2010,
- 3) Prognozie oddziaływania na środowisko „Programu Ochrony Środowiska Województwa Podlaskiego na lata 2007-2010”
- 4) Prognozie oddziaływania na środowisko regionalnego programu operacyjnego woj. podlaskiego na lata 2007 – 2013.
- 5) Uchwale Wojewódzkiej Rady Narodowej w Białymstoku Nr XXVI/172/8 z 24.05.1988 r. Dz. Urz. WB Nr 9, poz. 94, zmiana: Rozporządzenie Nr 3/98 Wojewody Białostockiego z 20.05.1998 r. Dz. Urz. W.B. Nr 10, poz. 47) o ustanowieniu Parku Krajobrazowego Puszczy Knyszyńskiej wraz z strefą ochronną.
- 6) Planie ochrony Parku Krajobrazowego Puszczy Knyszyńskiej – 2000.
- 7) Rozporządzeniu nr 8/05 Wojewody Podlaskiego z dnia 25 lutego 2005 r. o utworzeniu Obszaru Chronionego Krajobrazu Wzgórz Sokólskich.

Ponadto wykorzystano następujące specjalistyczne opracowania dotyczące oddziaływania terenów górniczych na środowisko:

- 1) Prognozie oddziaływania na środowisko projektu miejscowego planu zagospodarowania przestrzennego Bobrowniki-Drahle-Kamionka Stara -2008.
- 2) Raporcie o oddziaływaniu na środowisko – Zakład Górniczy „Kamionka - Drahle I” – grunty wsi: Drahle, Nowa Kamionka i Stara Kamionka – 2008.

Należy jednocześnie zauważyć, że ochrona Wzgórz Sokólskich polega na ochronie wartości krajobrazowych co nie koliduje z sąsiedztwem kopalni kruszywa i nie narusza przepisów Rozporządzenia nr 8/05 Wojewody Podlaskiego z dnia 25 lutego 2005 r. o utworzeniu Obszaru Chronionego Krajobrazu Wzgórz Sokólskich.

„Szlak Tatarski” jest zbiorem wartości zabytkowych i kulturowych dotyczących osadnictwa tatarskiego w Polsce. Wartości te w postaci wsi tatarskich, obiektów kultu religijnego, cmentarzy – pozostają nienaruszone.

Ad. 8. Nie uwzględniono:

Sprawa nierównego traktowania dużych i małych przedsiębiorców w kontekście położenia kopalni w stosunku do terenów chronionych i miasta Sokółki nie wynika z celowego działania gminy czy zespołu



projektowego. Nierówność jest zaszczością spowodowaną przez dobrowolną sprzedaż gruntów przez rolników po atrakcyjnych cenach dużym przedsiębiorcom. Tereny leżące w sąsiedztwie Parku Krajobrazowego czy NATURA 2000, nie mają szans pozytywnego przeprowadzenia dla nich „Strategicznej Oceny Oddziaływania na Środowisko”, zgodnie z przepisami Art. 46 i 51 Ustawy z dnia 3 października 2008 roku o udostępnianiu informacji o środowisku i jego ochronie, udziale społeczeństwa w ochronie środowiska oraz ocenach oddziaływania na środowisko (Dz. U. Z 2008 r. Nr 199, poz. 1227) oraz w zakresie wynikającym z Ustawy z dnia 16 kwietnia 2004 r. o ochronie przyrody (Dz. U. nr 92 z 2004 r., poz. 880). Sprawa wywozu kruszywa z terenu gminy Sokółka jest przez dużych przedsiębiorców oparta głównie na transporcie kolejowym. Bocznicę do wywozu kruszywa posiadają „Kopalnie Olsztyńskie” i „Górażdze Kruszywa”. Projektowana w Studium bocznicą obejmie w pierwszym rzędzie kopalnie przedsiębiorstw „Budokrusz” i „Lafarge” oraz położone przy trasie bocznicą tereny także mniejszych miejscowych przedsiębiorców a w perspektywie także następne złoża.

Drobni przedsiębiorcy eksploatujący złoża kruszywa położone w rejonie wsi Geniusze, mimo bliskiej infrastruktury kolejowej nie są nią zainteresowani i prowadzą działalność w oparciu o transport samochodowy.

Wzrost liczby drobnych przedsiębiorców eksploatujących niewielkie fragmenty złoża spowodowałby:

- zwiększenie obciążenia dróg ciężkim taborem samochodowym,
- rabunkową i chaotyczną eksploatację złóż kruszywa,
- użycie technologii eksploatacji na niskim poziomie technicznego zaawansowania co spowoduje niepełne wykorzystanie zasobów złoża,
- trudności z wyegzekwowaniem procesu rekultywacji od jednorazowych przedsiębiorców (zabraknie im środków finansowych po zakończeniu eksploatacji).

Ad. 9. Nie uwzględniono:

Zgodnie z art. 10 ust. 11 i 12 u.o.p.z.p. w Studium ujęto:

- wszystkie tereny górnicze,
- wszystkie udokumentowane złoża zgodnie z dokumentacją archiwalną Geologa Wojewódzkiego.

W stosunku do zasobów surowców mineralnych gminy Sokółka, w Studium przyjęto określoną politykę przestrzenną i zasady gospodarowania występującymi złożami, zaplanowaną w następujących po sobie czterech ETAPACH, szczegółowo określonych w tekście jednolitym Studium.

5. **Górażdze Kruszywa Białostockie Kopalnie ul. Kombatantów 4, 15-102 Białystok** – uwaga dotyczy punktu 3.8. Strefa występowania i eksploatacji kopalni naturalnych podpunkt 6. Uwagę nie uwzględniono, gdyż zapis nie przesądza określonego rozwiązania a jedynie ustala konieczność podjęcia stosownego aktu prawnego dotyczącego ograniczenia zbyt intensywnego ruchu ciężkich pojazdów samochodowych związanych z wywozem kruszywa.
6. **Helena Czaplejewicz ul. Grodzieńska 26 m 32, 16-100 Sokółka**- Uwaga dotyczy nie przeznaczenia działki 34/5 we wsi Igryły na teren górniczy. Zainteresowana nie składała wniosku do Studium o przeznaczenie w/w działki na teren górniczy. Tereny leżące w sąsiedztwie Parku Krajobrazowego czy NATURĄ 2000, nie mają szans pozytywnego przeprowadzenia dla nich „Strategicznej Oceny Oddziaływania na Środowisko”, zgodnie z przepisami Art. 46 i 51 Ustawy z dnia 3 października 2008 roku o udostępnianiu informacji o środowisku i jego ochronie, udziale społeczeństwa w ochronie środowiska oraz ocenach oddziaływania na środowisko (Dz. U. Z 2008 r. Nr 199, poz. 1227) oraz w zakresie wynikającym z Ustawy z dnia 16 kwietnia 2004 r. o ochronie przyrody (Dz. U. nr 92 z 2004 r., poz. 880). Zalecenie Miejskiej Komisji Urbanistyczno – Architektonicznej doty. wprowadzenia zakazu eksploatacji dla terenów okolic Janowszczyzny, Igrył i okolic.
7. **Małgorzata i Bogusław Dojlida ul. Świerkowa 3, 16-070 Choroszcz** - Uwaga dotyczy działek nr 266,267/1, 267/2 i 268 we wsi Drahle. Zainteresowana nie zgadza się z przebiegiem projektowanej bocznicą kolejowej (uwaga uwzględniona). Zainteresowana nie zgadza się z ustaleniami polityki przestrzennej dotyczącym punktu 3.8. Strefa występowania i eksploatacji kopalni naturalnych w zakresie terminu eksploatacji kruszywa. W stosunku do zasobów surowców mineralnych gminy

Sokółka, w Studium przyjęto określoną politykę przestrzenną i zasady gospodarowania występującymi złożami, zaplanowaną w następujących po sobie czterech ETAPACH, szczegółowo określonych w tekście jednolitym Studium.

8. **Krystyna, Zbigniew i Henryk Jackiewiczowie zam. Janowszczyzna 4 16-100 Sokółka** - Uwaga dotyczy nie przeznaczenia działek rolnych nr 67, 59, 64/3, 64/1 we wsi Igrzyły na teren górniczy. Zainteresowani nie składali wniosku do Studium o przeznaczenie w/w działek na teren górniczy z zamiarem sprzedaży. Właściciele terenów, starający się o przeznaczenie na cele górnicze swoich działek leżących w sąsiedztwie Parku Krajobrazowego czy NATURA 2000, nie mają szans pozytywnego przeprowadzenia dla nich „Strategicznej Oceny Oddziaływania na Środowisko”, zgodnie z przepisami Art. 46 i 51 Ustawy z dnia 3 października 2008 roku o udostępnianiu informacji o środowisku i jego ochronie, udziale społeczeństwa w ochronie środowiska oraz ocenach oddziaływania na środowisko (Dz. U. Z 2008 r. Nr 199, poz. 1227) oraz w zakresie wynikającym z Ustawy z dnia 16 kwietnia 2004 r. o ochronie przyrody (Dz. U. nr 92 z 2004 r., poz. 880). Za odrzuceniem uwagi zadecydowało również wcześniejsze zalecenie Miejskiej Komisji Urbanistyczno – Architektonicznej doty. wprowadzenia zakazu eksploatacji dla terenów okolic Janowszczyzny, Igrzył i okolic.
9. **Uwaga podpisana przez 34 mieszkańców wsi Janowszczyzna 16-100 Sokółka** -Uwaga dotyczy nie przeznaczenia terenów rolnych we wsi Janowszczyzna na teren górniczy. Zainteresowani nie składali wniosku do Studium o przeznaczenie swoich działek na teren górniczy z zamiarem sprzedaży. Właściciele terenów, starający się o przeznaczenie na cele górnicze swoich działek leżących w sąsiedztwie Parku Krajobrazowego czy NATURA 2000, nie mają szans pozytywnego przeprowadzenia dla nich „Strategicznej Oceny Oddziaływania na Środowisko”, zgodnie z przepisami Art. 46 i 51 Ustawy z dnia 3 października 2008 roku o udostępnianiu informacji o środowisku i jego ochronie, udziale społeczeństwa w ochronie środowiska oraz ocenach oddziaływania na środowisko (Dz. U. Z 2008 r. Nr 199, poz. 1227) oraz w zakresie wynikającym z Ustawy z dnia 16 kwietnia 2004 r. o ochronie przyrody (Dz. U. nr 92 z 2004 r., poz. 880). Za odrzuceniem uwagi zadecydowało również wcześniejsze zalecenie Miejskiej Komisji Urbanistyczno – Architektonicznej doty. wprowadzenia zakazu eksploatacji dla terenów okolic Janowszczyzny, Igrzył i okolic.
10. **Uwaga podpisana przez 23 mieszkańców wsi Jelenia Góra; 16-100 Sokółka** - Uwaga dotyczy nie przeznaczenia terenów rolnych we wsi Jelenia Góra, Igrzyły i Janowszczyzna na teren górniczy. Zainteresowani nie składali wniosku do Studium o przeznaczenie swoich działek na teren górniczy z zamiarem sprzedaży. Właściciele terenów, starający się o przeznaczenie na cele górnicze swoich działek leżących w sąsiedztwie Parku Krajobrazowego czy NATURA 2000, nie mają szans pozytywnego przeprowadzenia dla nich „Strategicznej Oceny Oddziaływania na Środowisko”, zgodnie z przepisami Art. 46 i 51 Ustawy z dnia 3 października 2008 roku o udostępnianiu informacji o środowisku i jego ochronie, udziale społeczeństwa w ochronie środowiska oraz ocenach oddziaływania na środowisko (Dz. U. Z 2008 r. Nr 199, poz. 1227) oraz w zakresie wynikającym z Ustawy z dnia 16 kwietnia 2004 r. o ochronie przyrody (Dz. U. nr 92 z 2004 r., poz. 880). Za odrzuceniem uwagi zadecydowało również wcześniejsze zalecenie Miejskiej Komisji Urbanistyczno – Architektonicznej doty. wprowadzenia zakazu eksploatacji dla terenów okolic Janowszczyzny, Igrzył i okolic.
11. **Uwaga podpisana przez 28 mieszkańców wsi Słojniki, 16-100 Sokółka**- Uwaga dotyczy nie przeznaczenia terenów rolnych we wsi Słojniki i Bilwinki na teren górniczy. Zainteresowani nie składali wniosku do Studium o przeznaczenie swoich działek na teren górniczy z zamiarem sprzedaży. Właściciele terenów, starający się o przeznaczenie na cele górnicze swoich działek leżących w sąsiedztwie Parku Krajobrazowego czy NATURA 2000, nie mają szans pozytywnego przeprowadzenia dla nich „Strategicznej Oceny Oddziaływania na Środowisko”, zgodnie z przepisami Art. 46 i 51 Ustawy z dnia 3 października 2008 roku o udostępnianiu informacji o środowisku i jego ochronie, udziale społeczeństwa w ochronie środowiska oraz ocenach oddziaływania na środowisko (Dz. U. Z 2008 r. Nr 199, poz. 1227) oraz w zakresie wynikającym z Ustawy z dnia 16 kwietnia 2004 r. o ochronie przyrody (Dz. U. nr 92 z 2004 r., poz. 880). Za odrzuceniem uwagi zadecydowało również wcześniejsze zalecenie Miejskiej Komisji Urbanistyczno – Architektonicznej doty. wprowadzenia zakazu eksploatacji dla terenów okolic Janowszczyzny, Igrzył i

okolic.

12. **Biziuk Janusz, Ul. Kresowa 5, 16-100 Sokółka-** uwagi dotyczą procedury wyłożenia studium na które Pan Biziuk dostał odrębne pismo wyjaśniające, dotyczą również zapisów studium i planu zagospodarowania, które zdaniem Pana Biziuka blokują budowę zabudowy zgrodowej m. in. w centrum miasta. Uwaga niezasadniona.
13. **Krystyna i Paweł Barcewicz zam. Janowszczyzna 1, 16-100 Sokółka-** Uwaga dotyczy nie przeznaczenia nieokreślonego terenu we wsi Janowszczyzna i Podkamionka na teren górniczy. Zainteresowani nie składali wniosku do Studium o przeznaczenie jakichkolwiek działek na teren górniczy. Właściciele terenów, starający się o przeznaczenie na cele górnicze swoich działek leżących w sąsiedztwie Parku Krajobrazowego czy NATURA 2000, nie mają szans pozytywnego przeprowadzenia dla nich „Strategicznej Oceny Oddziaływania na Środowisko”, zgodnie z przepisami Art. 46 i 51 Ustawy z dnia 3 października 2008 roku o udostępnianiu informacji o środowisku i jego ochronie, udziale społeczeństwa w ochronie środowiska oraz ocenach oddziaływania na środowisko (Dz. U. Z 2008 r. Nr 199, poz. 1227) oraz w zakresie wynikającym z Ustawy z dnia 16 kwietnia 2004 r. o ochronie przyrody (Dz. U. nr 92 z 2004 r., poz. 880). Za odrzuceniem uwagi zadecydowało również wcześniejsze zalecenie Miejskiej Komisji Urbanistyczno – Architektonicznej doty. wprowadzenia zakazu eksploatacji dla terenów okolic Janowszczyzny, Igryl i okolic.
14. **Uwaga podpisana przez 23 mieszkańców wsi Pawelki, 16-100 Sokółka-** Uwaga niesprecyzowana i nie sformułowana, przypisana do wsi: Igryl, Janowszczyzna, Planteczka, Podkamionka, Wysokie Laski, Moczalnia Stara, Moczalnia Nowa, Kurowszczyzna, Wojnachy, Słojniki, Bilwinki i Pawelki.  
  
Zainteresowani nie zgadzają się z zapisami dotyczącymi projektu zmian na terenie leżącym w obrębie w/w wsi. W związku z brakiem sformułowania z jakimi zapisami w projekcie zmiany Studium podpisani się nie zgadzają, uwagi się nie uwzględnia.
15. **Pan Mirosław Burzyński ul. Białostocka 126, 16-100 Sokółka** – Uwaga dotyczy nieruchomości o nr geod. 172; 174; 176; 178 w Sokółce, które w studium zostały przeznaczone pod tereny usług. Wnoszący uwagę nie zgadza się z takim zapisem studium i wnioskuje o pozostawienie tego obszaru w dotychczasowym sposobie użytkowania tj. jako tereny zieleni.

**U C H W A Ł A Nr.    /    /09**  
**Rady Miejskiej w Sokółce**  
**z dnia    listopada 2009 roku**

**w sprawie wyrażenia zgody na udzielenie przez Burmistrza Sokółki bonifikaty od ceny sprzedaży lokali mieszkalnych wraz z pomieszczeniem przynależnym i udziałem w nieruchomości wspólnej**

Na podstawie art.18 ust.2 pkt.9lit.a - ustawy z dnia 8 marca 1990 roku o samorządzie gminnym /Dz. U. z 2001 roku Nr.142 poz. 1591; z 2002 roku Nr. 23 poz.220, Nr. 62 poz. 558, Nr 113 poz.984 i Nr. 214 poz.1806; z 2003 roku Nr 80 poz. 717, Nr 162 poz. 1568; z 2004 roku nr.102 poz. 1055 , Nr 116 poz. 1203, Nr 214 poz.1806; z 2005 roku Nr. 172 poz. 1441 z 2006 Nr 17, poz. 128, Nr.181 poz.1337 z 2007 Nr 48 poz.327, Nr.138 poz.974, Nr 173 poz. 1218/, art.67 ust.1 i 1a, art.68ust.1 pkt.7 ust.1a - ustawy z dnia 21 sierpnia 1997 roku o gospodarce nieruchomościami / Dz. U. z 2004 roku Nr. 261 poz. 2603, zm. Nr.281 poz. 2782; z 2005 roku Nr. 130 poz. 1087, Nr.169 poz. 1420 i Nr 175 poz. 1459, z 2006 Nr.104 poz.708,Nr.220 poz.1600 i 1601 z 2007 roku Nr.69, poz.468 i Nr.173, poz.1218 / - uchwała się co następuje:

**§1. 1.** Wyrazić zgodę na udzielenie przez Burmistrza Sokółki bonifikaty w wysokości    % /    procent / od ceny lokalu mieszkalnego Nr.7, stanowiącego własność Gminy Sokółka, położonego w Sokółce na os. Buchwałowo 23, o pow. użytkowej 54.30m<sup>2</sup> wraz z pomieszczeniem przynależnym w postaci piwnicy o pow.9.51ha i udziałem wynoszącym 6381/51716 części w nieruchomości wspólnej t.j w działce gruntu oznaczonej Nr.1928/5 o pow.0.0989ha oraz częściach wspólnych budynku i urządzeniach które nie służą do wyłącznego użytku właścicieli lokali. Wartość lokalu mieszkalnego łącznie z udziałem w gruncie, częściach wspólnych budynku i innych urządzeniach ustalona została przez rzeczoznawcę majątkowego na kwotę – 66.000zł.-

**2.** Wyrazić zgodę na udzielenie przez Burmistrza Sokółki bonifikaty w wysokości    % /    procent / od ceny lokalu mieszkalnego Nr.8, stanowiącego własność Gminy Sokółka, położonego w Sokółce na os. Buchwałowo 23, o pow. użytkowej 53.80m<sup>2</sup> wraz z pomieszczeniem przynależnym w postaci piwnicy o pow.10.83ha i udziałem wynoszącym 6463/51716 części w nieruchomości wspólnej t.j w działce gruntu oznaczonej Nr.1928/5 o pow.0.0989ha oraz częściach wspólnych budynku i urządzeniach które nie służą do wyłącznego użytku właścicieli lokali. Wartość lokalu mieszkalnego łącznie z udziałem w gruncie, częściach wspólnych budynku i innych urządzeniach ustalona została przez rzeczoznawcę majątkowego na kwotę – 65.400zł.-

**3.**Wyrazić zgodę na udzielenie przez Burmistrza Sokółki bonifikaty w wysokości    % /    procent / od ceny lokalu mieszkalnego Nr.26, stanowiącego własność Gminy Sokółka, położonego w Sokółce na os. Centrum 9, o pow. użytkowej 40.13m<sup>2</sup> wraz z pomieszczeniem przynależnym w postaci piwnicy o pow.4.50ha i udziałem wynoszącym 4463/205290 części w nieruchomości

wspólnej t.j w działce gruntu oznaczonej Nr.876/1 o pow.0.1566ha oraz częściach wspólnych budynku i urządzeniach które nie służą do wyłącznego użytku właścicieli lokali. Wartość lokalu mieszkalnego łącznie z udziałem w gruncie, częściach wspólnych budynku i innych urządzeniach ustalona została przez rzeczoznawcę majątkowego na kwotę – 121.300zł.-

§2. Bonifikata obowiązuje w przypadku gdy najemca przed zawarciem aktu notarialnego dokona jednorazowej zapłaty ceny i nie zalega z opłatami czynszowymi, chyba że przed zawarciem aktu notarialnego uiści zaległy czynsz wraz z odsetkami za okres zwłoki.

§3. Wykonanie Uchwały powierza się Burmistrzowi Sokółki.

§4. Uchwała wchodzi w życie z dniem powzięcia.

21.10.2009r.  
p. p. / ...

RADA PRAWNY  
mgr Danuta Kowalczyk  
dn. 20.10.2009r.

20.10.2009r.  
Z. Tolk

## UZASADNIENIE.

**Ad.1** Najemca lokalu Nr.7 położonego na os. Buchwałowo 23 Pan Jan Zabłudowski - wystąpił z wnioskiem o nabycie w formie bezprzetargowej w/w lokalu jako dla jego dotychczasowego najemcy.

Ustalono że lokal ten jest własnością Gminy Sokółka.

Od 1978 roku do 1994 roku, wnioskodawca zajmował wymieniony lokal na podstawie umowy najmu zawartej z ówczesnym POM Sokółka. Z chwilą likwidacji POM-u i przejęcia przez Gminę lokali zakładowych do zasobu lokalowego gminy Sokółka, umowa najmu do tego lokalu została zawarta pomiędzy ZGKiM a wnioskodawcą na czas nieoznaczony.

Wnioskodawca i najemca tego lokalu jest zameldowany w tym lokalu od 23.06.1978.

**Ad.2** Najemca lokalu Nr.8 położonego na os. Buchwałowo 23 Pan Czesław Sieńko - wystąpił z wnioskiem o nabycie w formie bezprzetargowej w/w lokalu jako dla jego dotychczasowego najemcy.

Ustalono że lokal ten jest własnością Gminy Sokółka.

Od 1972 roku do 1994 roku wnioskodawca zajmował lokale zakładowe należące do zasobu lokalowego POM – u na podstawie zawartych wówczas umów najmu .

Od 1972 roku do 1979 roku posiadał umowę najmu do lokalu mieszkalnego nr.6 znajdującego się na os. Buchwałowo 15, a od 1979 roku do 1994 roku zamieszkiwał na os. Buchwałowo 23/8

Z chwilą likwidacji POM - u i przejęcia przez Gminę lokali zakładowych do zasobu lokalowego gminy Sokółka, w roku 1994 umowa najmu do lokalu przeznaczonego do zbycia, została zawarta z ZGKiM na czas nieoznaczony.

Wnioskodawca był zameldowany w lokalu Nr.6 położonym na os. Buchwałowo 15 /również należącym do POM - u/ od 23.04.1972 roku do 21.02.1984 roku, natomiast w lokalu o którego nabycie ubiega się jest zameldowany od 21.02.1984 r.

Budynek w którym znajdują się lokale Nr.7 i 8 przeznaczone do sprzedaży, posiada technologię budowy tradycyjnej, murowany z cegły, nieotynkowany i nieocieplony /tylko ściany szczytowe/, trzy kondygnacyjne w tym dwie; jedna nadziemna i jedna podziemna. Wzniesiony w latach sześćdziesiątych ze stropodachem wentylowanym. W budynku znajduje się osiem lokali mieszkalnych z tego sześć lokali zostało już sprzedanych.

**Ad.3** Najemczynie lokalu Nr.26 położonego w Sokółce na os. Centrum 9 Pani Maria Magdalena Kaczyńska - wystąpiła z wnioskiem o nabycie zajmowanego przez nią lokalu mieszkalnego w formie bezprzetargowej jako dla dotychczasowego jego najemcy.

Ustalono, że lokal ten jest własnością Gminy Sokółka. Dnia 25 sierpnia 1975 roku wnioskodawczyni uzyskała umowę najmu do lokalu Nr.26 położonego na os. Centrum 9. Umowa ta została zawarta pomiędzy Zarządem Spółdzielni Mieszkaniowej w Sokółce a wnioskodawczynią. Spółdzielnia Mieszkaniowa w Sokółce przekazała na rzecz Gminy Sokółka lokale mieszkalne znajdujące się w budynku wielomieszkaniowym położonym w Sokółce na os. Centrum 9 w tym także lokal zajmowany przez Panią . 01.07.1986 roku wnioskodawczyni uzyskała kolejną umowę najmu do tego lokalu zawartą pomiędzy nią a Dyrektorem ZGKiM - u która obowiązuje do chwili obecnej.

Najemczynie tego lokalu jest zameldowana w nim od 13 października 1975 roku .

Zgodnie z treścią art.34 ust.1 pkt.3 – ustawy z dnia 21 sierpnia 1997 roku o gospodarowaniu nieruchomościami / Dz. U z 2004 roku Nr.261 poz.2603 z późn. zmianami - pierwszeństwo w nabyciu lokalu przysługuje jego najemcy gdy najem został nawiązany na czas nieoznaczony. Wszyscy najemcy ubiegający się o nabycie lokali spełniają ten warunek. Burmistrz Sokółki w drodze Zarządzenia przeznaczył do sprzedaży w formie bezprzetargowej wyżej wymienione lokale jako dla ich dotychczasowych najemców.

Mając na uwadze powyższe, proszę o podjęcie załączonej uchwały.

sporządziła,

Grażyna Filipowicz-Awieruszko  
16.10.2009rok

UCHWAŁA NR /09  
RADY MIEJSKIEJ W SOKÓLCE

z dnia listopada 2009 roku

w sprawie wyrażenia zgody na udzielenie przez Burmistrza Sokółki bonifikaty od ceny sprzedaży nieruchomości stanowiącej własność Gminy Sokółka przeznaczonej do sprzedaży w drodze bezprzetargowej.

Na podstawie art.18 ust.2 pkt.9 lit. a - ustawy z dnia 8 marca 1990 roku o samorządzie gminnym / Dz.U. z 2001r Nr 142 poz. 1591; z 2002 Nr 23 poz.220, Nr 62 poz. 558, Nr 113 poz. 984, Nr 153 poz. 1271 i Nr 214 poz. 1806; z 2003 roku, Nr 80 poz. 717, Nr 162 poz.1568; z 2004r Nr 102 poz. 1055 , Nr 116 poz. 1203 i Nr 214 poz. 1806; z 2005r Nr 172, poz.1441, Nr 175 poz. 1457, z 2006r Nr 17 poz.128, Nr 181 poz. 1337 oraz z 2007r. Nr 48 poz. 327, Nr 138 poz. 974 i Nr 173 poz. 1218, z 2008r. Nr 180, poz. 1111, Nr 223 poz. 1458, z 2009 r. Nr 52 poz. 420 / , art. 67 ust. 1 i 3, art. 68 ust. 1 pkt. 1 - ustawy z dnia 21 sierpnia 1997 roku o gospodarce nieruchomościami / Dz.U. z 2004r Nr 261 poz. 2603 , zm. Nr 281 poz. 2782 z 2005r, Nr 130 poz. 1087, Nr 169 poz. 1420 i Nr 175 poz. 1459, z 2006r Nr 104 poz. 708, Nr 220 poz. 1600 i poz. 1601, z 2007r Nr 69 poz. 468, Nr 173 poz. 1218, z 2008 r. Nr 59 poz. 369 i Nr 220 poz. 1412 oraz z 2009r. Nr 19 poz. 100 i Nr 42 poz. 335 i 340/ oraz § 4 ust. 1 Uchwały Rady Miejskiej w Sokółce Nr XXI/160/08 z dnia 27 marca 2008 roku w sprawie określenia zasad nabywania, zbywania i obciążania nieruchomości oraz ich wydzierżawiania lub wynajmowania na czas oznaczony dłuższy niż trzy lata lub na czas nieoznaczony /Dz.Urz. Woj. Podl. z 2008r. Nr 90 poz.861/ - uchwała się co następuje:

§1. Wyrazić zgodę na udzielenie przez Burmistrza Sokółki **bonifikaty w wysokości .....% /** / od ceny nieruchomości stanowiącej własność Gminy Sokółka, oznaczonej nr geodezyjnym Nr 898/12 o pow. 0,1721 ha, położonej w obrębie miasta Sokółka , ujawnionej w księdze wieczystej KW Nr 36 prowadzonej przez Sąd Rejonowy w Sokółce, przeznaczonej do sprzedaży w drodze bezprzetargowej – na cel publiczny tj. na potrzeby Kasy Rolniczego Ubezpieczenia Społecznego z przeznaczeniem pod budowę placówki terenowej KRUS w Sokółce. Cena nieruchomości wynosi 200 000,00 zł. zgodnie z wartością ustaloną przez rzeczoznawcę majątkowego.

§ 2. Wykonanie Uchwały powierza się Burmistrzowi Sokółki

§ 3. Uchwała wchodzi w życie z dniem podjęcia.

4 egz/RS

*P. Bujalski*

*W. Burnos*  
*28.10.09*

URZĘDNIK PRAWNY  
*[Signature]*  
mgr Daria Kowalczyk  
dn. 29.10.2009r.

*3.11.2009 T. K...*



### Uzasadnienie

Na nieruchomość zabudowaną, oznaczoną numerem geodezyjnym Nr 898/12 o pow. 0,1721 ha, położoną w obrębie Miasta Sokółka, stanowiącą własność Gminy Sokółka, wpłynął wniosek Kasy Rolniczego Ubezpieczenia Społecznego Oddział Regionalny w Białymstoku w sprawie sprzedaży w/w gruntu w drodze bezprzetargowej na potrzeby budowy Placówki Terenowej Kasy Rolniczego Ubezpieczenia Społecznego w Sokółce.

Kasa Rolniczego Ubezpieczenia Społecznego realizuje zadania celu publicznego z zakresu ubezpieczenia społecznego rolników jako centralny organ administracji rządowej, podległy ministrowi właściwemu do spraw rozwoju wsi. Celem publicznym w rozumieniu ustawy z dnia 21 sierpnia 1997 r. o gospodarce nieruchomościami /Dz.U. z 2004r. Nr 261 poz. 2603/ zgodnie z art. 6 ust. 6 jest budowa i utrzymanie pomieszczeń dla urzędów organów władzy, administracji ... . W przypadku KRUS powyższe wymogi są spełnione.

Art. 68 ust.1 pkt. 1 ustawy o gospodarce nieruchomościami umożliwia radzie gminy udzielić bonifikaty od ceny nieruchomości przeznaczonej do sprzedaży w trybie bezprzetargowym na wskazany wyżej cel, ustalonej na podstawie jej wartości przez rzeczoznawcę majątkowego.

Zgodnie z § 4 ust. 1 Uchwały Nr XXI/160/08 Rady Miejskiej w Sokółce z dnia 27 marca 2008 roku w sprawie określenia zasad nabywania, zbywania i obciążania nieruchomości oraz ich wydzierżawiania lub wynajmowania na czas oznaczony dłuższy niż trzy lata lub na czas nieoznaczony, rada gminy może zastosować bonifikatę przy zbyciu nieruchomości w trybie bezprzetargowym, przewidzianą ustawą o gospodarce nieruchomościami.

Mając powyższe na uwadze, wnoszę o podjęcie załączonej uchwały.

**UCHWAŁA NR ...../09**  
**RADY MIEJSKIEJ W SOKÓLCE**

z dnia ..... 2009 r.

**w sprawie przyjęcia Wieloletniego Programu Inwestycyjnego Gminy Sokółka na lata  
2010-2014**


Na podstawie art. 18 ust. 2 pkt.15 oraz art. 53 ust. 1 ustawy z dnia 8 marca 1990 r. o samorządzie gminnym (Dz. U. z 2001 r. Nr 142, poz. 1591; z 2002 r. Nr 23, poz. 220, Nr 62, poz. 558, Nr 113, poz. 984, Nr 214, poz. 1806, z 2003 r. Nr 80, poz. 717, Nr 162, poz.1568, z 2004 r. Nr 102, poz. 1055, Nr 116, poz. 1203, z 2005 r. Nr 172, poz.1441; z 2006 r. Nr 17 poz. 128, Nr 181 poz. 1337, z 2007 r. Nr 48 poz. 327, Nr 138, poz. 974, Nr 173, poz. 1218, z 2008 r. Nr 180 poz. 1111, Nr 223 poz. 1458, z 2009 r. Nr 52 poz. 420), w związku z art. 166 ust. 1 ustawy z dnia 30 czerwca 2005 r. o finansach publicznych (Dz. U. Nr 249 poz. 2104, zm. z 2005 r. Nr 169 poz. 1420, z 2006 r. Nr 45 poz. 319, Nr 104 poz. 708, Nr 170 poz. 1217 i 1218, Nr 187 poz. 1381, Nr 249 poz. 1832, z 2007 r. Nr 82 poz. 560, Nr 88 poz. 587, Nr 115 poz. 791, Nr 140 poz. 984, z 2008 r. Nr 180 poz. 112, Nr 209 poz. 1317, Nr 216 poz. 1370, Nr 227 poz. 1505, z 2009 r. Nr 19 poz. 100, Nr 62 poz. 504, Nr 72 poz. 666) uchwała się, co następuje:

§1. Przyjmuje się do realizacji Wieloletni Program Inwestycyjny (WPI) Gminy Sokółka na lata 2010-2014, stanowiący załącznik do niniejszej uchwały.

§2. Zobowiązuje się Burmistrza Sokółki do poszukiwania dodatkowych, pozabudżetowych źródeł finansowania zadań inwestycyjnych zawartych w kolejnych edycjach WPI, z uwzględnieniem konieczności grupowania tych zadań w odrębne programy rozwoju, w szczególności w dziedzinach ochrony środowiska oraz transportu.

§3. Traci moc uchwała Rady Miejskiej w Sokółce Nr XXVII/219/08 z dnia 18 września 2008 r. w sprawie przyjęcia Wieloletniego Programu Inwestycyjnego Gminy Sokółka na lata 2009-2013.

§4. Uchwała wchodzi w życie z dniem powzięcia.

  
RADCA PRAWNY  
mgr Danuta Kowalska  
dm. 21.10.2009 r.

21.10.2009 r.  
7.10.09

## Uzasadnienie.

W dniu 30 października 2003r. Rada Miejska w Sokółce podjęła uchwałę nr XIV/86/03 w sprawie przyjęcia Wieloletniego Programu Inwestycyjnego Gminy Sokółka na lata 2004-08. W par. 2 powyższej uchwały znajduje się zapis, iż Wieloletni Program Inwestycyjny będzie corocznie aktualizowany, w taki sposób aby każda kolejna edycja WPI obejmowała pięcioletni program inwestycyjny Gminy Sokółka.

Konsekwencją tego zapisu była uchwała nr XIV/87/03, również z dnia 30 października 2003r. w sprawie procedury aktualizacji Wieloletniego Programu Inwestycyjnego. Według tej uchwały WPI ma charakter programu kroczącego, który polega na tym, że w każdym roku budżetowym jest opracowywana jego nowa wersja na kolejne pięć lat, zatem w bieżącym roku istnieje konieczność opracowania WPI na lata 2010-14.

Przystępując do opracowania tego programu w pierwszym etapie do 30 kwietnia zebrano w Urzędzie Miejskim wnioski inwestycyjne od mieszkańców, organizacji i podmiotów działających na terenie gminy, które łącznie z niezrealizowanymi wnioskami z lat poprzednich stanowiły bazę do tworzenia następnej edycji WPI na lata 2010-14.

W celu opracowania WPI Burmistrz Sokółki powołał zarządzeniem nr 447/09 z dnia 16 lipca 2009r. Zespół Koordynacyjny, w skład którego weszło 6 radnych i 4 pracowników Urzędu Miejskiego. Przewodniczącym Zespołu został Piotr Karol Bujwicki – Zastępca Burmistrza.

Wnioski inwestycyjne, które wpłynęły do Urzędu Miejskiego zostały podzielone na grupy wg klasyfikacji budżetowej. Zespół Koordynujący przyjął identyczne kryteria i priorytety oceny zadań jak w latach 2003-08, przez to ocenie poddane zostały tylko zadania nowe. Nie zrealizowane zadania z lat wcześniejszych przeszły do pakietu zadań WPI z posiadaną już punktacją.

Skarbnik Sokółki sporządził prognozę sytuacji finansowej Gminy na lata 2010-14 z wyszczególnieniem kwot wolnych środków pochodzących z dochodów własnych i kredytów, przeznaczonych na realizację programu WPI w rozbiciu na poszczególne lata. W oparciu o informacje finansowe, techniczne i organizacyjne parametry inwestycji zostały sporządzone wykazy zadań do realizacji w poszczególnych latach.

Program WPI na lata 2009-13 zawiera się w pięciu założonych tabelach, które ujmują zadania do realizacji na poszczególne lata.

Przyjęcie kolejnego programu WPI, jako konsekwencji realizacji wcześniejszych uchwał z roku 2003 o przystąpieniu do jego opracowania i corocznej aktualizacji, ułatwi opracowanie budżetów na poszczególne lata, zwiększy możliwości i szanse pozyskania środków pozabudżetowych na inwestycje i w efekcie przyczyni się do dalszego, bardziej dynamicznego rozwoju naszej Gminy.

Sporządził  
*P. Romanowicz*

**WIELOLETNI PROGRAM INWESTYCYJNY GMINY SOKÓŁKA NA LATA 2010 – 2014  
ROK 2010**

Lp	Numer zadania	Lokalizacja	Nazwa zadania	Punkta cja zadania	Koszt zadania w tys. zł		%	Środki własne	Kredyty i pożyczki	Dotacje i fundusze wspierające			
					Ogółem	w roku 2010				UE	Powiat	Mieszkańcy	Inne
1	2	3	4	5	6	7	8	9	10	11	12	13	14
1	010/2/04	Sierbowce Żuki	Wykonanie wodociągu wiejskiego we wsiach kol. Sokolany, Sierbowce, Żuki i Plebanowce	70,6	2 600	2 600	100	700	600	1 300			
2	600/1/06	Sokółka ul. Kołłątaja	Wykonanie nawierzchni i chodników na ul. Kołłątaja – od ul. Bohaterów Monte Cassino do ul. 11 Listopada	65,8	380	100	26,3		100				
3	801/2/03	Sokółka SP Nr 2	Budowa sali gimnastycznej	40,2	5 000	2 000	40		1 000				1 000
4	600/12/03	Sokółka ul. Głowackiego	Budowa ulicy Głowackiego – wykonanie chodników	54,6	400	200	50	200					
5	600/14/04	Sokółka Osiedle Batorego	Wykonanie nawierzchni utwardzonej wraz z chodnikami na ulicach: Wiosenna, Orzeszkowej, Północna, Krasickiego, Traugutta	61,4	1 300	300	23,1	300					
6	600/10/04	Sokółka ul. Dolna	Wykonanie nawierzchni ulicy Dolnej wraz z chodnikami	85,7	960	400	41,7	400					
7	600/4/08	Sokółka ul. Polna	Wykonanie chodników i nawierzchni asfaltowej na ul. Polnej	64	500	500	100	200	300				
8	600/13/04	Sokółka ul. Fabryczna	Wykonanie nawierzchni utwardzonej wraz z chodnikami na ulicach: Fabryczna, Jasna, Ciepła, Słoneczna, Wesola	55,6	1 100	300	27,3	100	200				
9	600/2/07	Bogusze	Wykonanie nawierzchni asfaltowej na drodze gminnej Bogusze – Żuki od drogi powiatowej nr 1303B do drogi nr 1305B, wraz z chodnikami we wsi Bogusze	27,5	4 400	4 400	100	600	1 600				2 200
10	600/7/08	Sokółka OSiR	Wykonanie remontu parkingu przy OSiR Sokółka (wzdłuż ulicy Grodzieńskiej)	92,4	200	200	100		200				
<b>RAZEM</b>					<b>16 840</b>	<b>11 000</b>	<b>-</b>	<b>2 500</b>	<b>4 000</b>	<b>1 300</b>	<b>-</b>	<b>-</b>	<b>3 200</b>

**WIELOLETNI PROGRAM INWESTYCYJNY GMINY SOKÓŁKA NA LATA 2010 – 2014  
ROK 2011**

Lp	Numer zadania	Lokalizacja	Nazwa zadania	Punkta cja zadania	Koszt zadania w tys. zł		%	Środki własne	Kredyty i pożyczki	Dotacje i fundusze wspierające				
					Ogółem	w roku 2011				UE	Powiat	Mieszkańcy	Inne	
1	2	3	4	5	6	7	8	9	10	11	12	13	14	
1	010/5/03	Geniusze	Budowa wodociągu wiejskiego we wsi Geniusze	66	480	480	100	100	380					
2	600/1/03	Sokółka ul. Nowa i M.C. Skłodowskiej	Przebudowa ul. Nowej i Skłodowskiej	89,7	1 800	1 800	100	100	600	1 100				
3	900/7/08	Sokółka ul. Tuwima	Budowa kanalizacji sanitarnej w ulicy Juliana Tuwima	63	300	300	100	100	200					
4	921/2/04	Sokółka Kino „Sokół”	Przebudowa i dostosowanie Kina „Sokół” do aktualnych potrzeb kulturalnych oraz zagospodarowanie placu przy kinie	100,1	4 000	2 000	50	500	500	1 000				
5	600/10/09	Sokółka ul. Szkolna	Wykonanie utwardzonej nawierzchni jezdni i chodników na ul. Szkolnej	54,0	200	200	100		200					
6	900/1/07	Sokółka ul. Skłodowskiej, Nowa Roski Małe	Budowa kanalizacji sanitarnej w części ul. Nowej, na ulicach Skłodowskiej i Roski Małe	57	420	420	100	420						
7	801/2/03	Sokółka SP nr 2	Budowa sali gimnastycznej	40,2	5 000	3 000	60	750	750				1500	
8	921/4/04	Sokółski Ośrodek Kultury	Modernizacja i wyposażenie budynku Sokólskiego Ośrodka Kultury, celem utworzenia nowoczesnego centrum kulturalno-turystycznego	103,3	1 900	400	21,1	200	200					
9	900/2/03	Sokółka Plac Kościuszki	Rewitalizacja Placu Kościuszki	130,8	4 320	2 000	46,3	200	300	1 500				
10	926/01/04	Sokółka Ośrodek na ul. Wodnej	Rozbudowa i zagospodarowanie terenu i obiektów dla celów rekreacyjnych przy zalewie sokólskim będącym w zarządzie OSiR	107,2	2 500	1 600	64	30	770	800				
11	600/40/03	Sokółka ul. Słowackiego	Budowa ulicy Słowackiego wraz z chodnikami	27	400	200	50	100	100					
<b>RAZEM</b>						<b>21 320</b>	<b>12 400</b>	-	<b>2 500</b>	<b>4 000</b>	<b>4 400</b>	-	-	<b>1 500</b>

**WIELOLETNI PROGRAM INWESTYCYJNY GMINY SOKÓLKA NA LATA 2010 – 2014  
ROK 2012**

Lp	Numer zadania	Lokalizacja	Nazwa zadania	Punkta ja zadania	Koszt zadania w tys. zł		%	Środki własne	Kredyty i pożyczki	Dotacje i fundusze wspierające				
					Ogółem	w roku 2012				UE	Powiat	Miesz- kańcy	Inne	
1	2	3	4	5	6	7	8	9	10	11	12	13	14	
1	010/03/04	Hale, Lebiedzin	Wykonanie wodociągu wiejskiego we wsiach Hale i Lebiedzin	65,9	800	800	100	280		520				
2	600/5/09	Sokolka ul. Zygmunta Starego	Budowa utwardzonej nawierzchni i chodników na ul. Zygmunta Starego dł. 370 mb	55,8	420	420	100	420						
3	921/2/04	Sokolka Kino „Sokół”	Przebudowa i dostosowanie Kina „Sokół” do aktualnych potrzeb kulturalnych oraz zagospodarowanie placu przy kinie	100,1	4 000	2 000	50	500	500	1 000				
4	600/2/06	Sokolka ul. Kolejowa	Wykonanie nawierzchni na ul. Kolejowej od ul. Wyszynskiego do ul. Warszawskiej	89,1	1 000	1 000	100	500					500	
5	900/2/03	Sokolka Plac Kościuszki	Rewitalizacja Placu Kościuszki	130,8	4 320	2 320	53,7		580	1 740				
6	600/4/07	Sokolka ul. Batorego	Wykonanie nawierzchni asfaltowej wraz z chodnikami na ul. Batorego	45,3	460	460	100		460					
7	921/1/08	Janowszczyzna	Remont Izby Regionalnej w Janowszczyźnie – II etap	100,3	200	300	100	110		190				
8	600/1/04	Sokolka ul. Nadrzeczna	Wykonanie nawierzchni asfaltowej ul. Nadrzecznej wraz z chodnikami	56,4	700	500	71,4	90	410					
9	926/01/04	Sokolka Ośrodek na ul. Wodnej	Rozbudowa i zagospodarowanie terenu i obiektów dla celów rekreacyjnych przy zalewie sokólskim będącym w zarządzie OSiR	107,2	2 500	900	36		450	450				
10	600/23/07	Sokolka ul. Lewickiego	Wykonanie chodników na ul. Lewickiego	40,8	400	400	100	200	200					
11	900/3/08	Sokolka ul. Reymonta	Budowa linii kanalizacji sanitarnej i kanalizacji deszczowej w ul. Władysława Reymonta	54,3	700	700	100	400	300					
12	900/1/08	Sokolka ul. Żwirki i Wigury	Budowa wodociągu i kanalizacji w ul. Żwirki i Wigury	56,7	500	500	100		500					
13	600/1/09	Sokolka ul. Leśna	Utwardzenie nawierzchni ulicy Leśnej	47,8	400	400	100		400					
14	600/40/03	Sokolka ul. Słowackiego	Budowa ulicy Słowackiego wraz z chodnikami	27	400	200	50		200					
<b>RAZEM</b>						<b>16 800</b>	<b>10 900</b>	-	<b>2 500</b>	<b>4 000</b>	<b>3 900</b>	-	-	<b>500</b>

**WIELOLETNI PROGRAM INWESTYCYJNY GMINY SOKÓŁKA NA LATA 2010 – 2014  
ROK 2013**

Lp	Numer zadania	Lokalizacja	Nazwa zadania	Punkcja zadania	Koszt zadania w tys. zł		%	Środki własne	Kredyty i pożyczki	Dotacje i fundusze wspierające			
					Ogółem	w roku 2013				UE	Powiat	Mieszkańcy	Inne
1	2	3	4	5	6	7	8	9	10	11	12	13	14
1	801/3/02	Sokółka SP Nr 2	Termoizolacja budynku szkoły, remont dachu i izolacji piwnic	36,1	1 500	1 500	100	370		1130			
2	600/8/08	Sokółka ul. Kłopotowskiego	Utwardzenie nawierzchni ul. Kłopotowskiego poprzez położenie asfaltu	41,3	1 200	600	50	200	400				
3	900/4/08	Sokółka ul. Reymonta	Budowa linii wodociągowej w ul. Władysława Reymonta	54,3	150	150	100	150					
4	600/6/09	Sokółka ul. Królowej Bony	Budowa utwardzonej nawierzchni i chodników na ul. Królowej Bony o dł. 374 mb	55,8	400	400	100	400					
5	600/3/05	Sokółka ul. Malmeda	Wykonanie utwardzonej nawierzchni ulicy Malmeda wraz z chodnikiem z jednej strony	38,7	350	350	100	350					
6	010/7/03	Kraśniany	Budowa kanalizacji sanitarnej we wsi Kraśniany	65,3	1 200	1 200	100		400	800			
7	010/1/04	Nowa Kamionka	Wykonanie sieci kanalizacyjnej sanitarnej na terenie wsi Nowa Kamionka i podłączenie do sieci miejskiej na Osiedlu Zielonym w Sokółce	76	1 000	1 000	100		350	650			
8	600/13/06	Sokółka ul. Hallera	Budowa drogi o nawierzchni asfaltowej i chodników na ul. Gen Hallera	29,9	400	400	100	400					
9	600/1/04	Sokółka ul. Nadrzeczna	Wykonanie nawierzchni asfaltowej ul. Nadrzecznej wraz z chodnikami	56,4	700	200	28,6		200				
10	600/5/07	Sokółka ul. Krótka	Wykonanie kanalizacji i nawierzchni z kostki brukowej na ul. Krótkiej	26,5	150	150	100		150				
11	600/9/07	Nowa Kamionka	Wykonanie nawierzchni asfaltowej we wsi Nowa Kamionka na odcinku drogi gminnej, od drogi powiatowej nr 1293B do drogi wojewódzkiej nr 674	29,9	400	400	100		400				
12	600/6/07	Sokółka ul. Turystyczna i Krucza	Wykonanie nawierzchni asfaltowej wraz z chodnikami na ulicach Turystyczna i Krucza	51,8	600	600	100	400	200				
13	600/11/06	Sokółka ul. Kleeberga	Budowa drogi o nawierzchni asfaltowej i chodników na ul. Kleeberga	29,9	340	340	100	340					
14	600/15/06	Sokółka ul. Wiśniowa	Budowa drogi o nawierzchni asfaltowej wraz z kanalizacją deszczową na ul. Wiśniowej	26,3	400	400	100	400					

**WIELOLETNI PROGRAM INWESTYCYJNY GMINY SOKÓŁKA NA LATA 2010 – 2014  
ROK 2014**

Lp	Numer zadania	Lokalizacja	Nazwa zadania	Punktacja zadania	Koszt zadania w tys. zł		%	Środki własne	Kredyty i pożyczki	Dotacje i fundusze wspierające			
					Ogółem	w roku 2014				UE	Powiat	Mieszkańcy	Inne
1	2	3	4	5	6	7	8	9	10	11	12	13	14
1	600/8/08	Sokółka ul. Kłopotowskiego	Utwardzenie nawierzchni ul. Kłopotowskiego poprzez położenie asfaltu	41,3	1 200	600	50	300	300				
2	600/15/04	Sokółka ul. Warszawska	Wykonanie kładki dla pieszych nad torami kolejowymi na przedłużeniu ul. Warszawskiej	57,8	850	850	100	850					
3	600/12/04	Sokółka ul. Hubala	Utwardzenie nawierzchni ul. Hubala wraz z wykonaniem chodników	39,3	400	400	100		400				
4	600/24/04	Malawicze Górne	Wykonanie nawierzchni bitumicznej na dl. 1 km	43	325	325	100	325					
5	600/3/08	Sokółka ul. Reymonta	Budowa nawierzchni asfaltowej ul. Władysława Reymonta	65,9	1 500	700	46,7		700				
6	600/27/03	Woroniany Gliniszczu Wielkie	Przebudowa drogi gminnej Woroniany – Gliniszczu Wielkie	36,7	1 080	570	52,8		570				
7	600/5/06	Podkamionka	Wykonanie nawierzchni asfaltowej we wsi Podkamionka	26,3	530	530	100	170	360				
8	600/12/06	Sokółka ul. E. Plater	Budowa drogi o nawierzchni asfaltowej i chodników na ul. Emilii Plater	29,9	220	220	100		220				
9	600/10/07	Moczalnia	Wykonanie nawierzchni asfaltowej we wsiach Moczalnia Stara i Nowa na odcinku ok. 2 km	24	740	740	100	740					
10	600/1/05	Szyszki	Wykonanie nawierzchni asfaltowej dl. ok. 4 km przez wieś Szyszki od drogi powiatowej nr 1268B do drogi wojewódzkiej nr 674	41,3	1 050	735	70	285	450				
11	600/18/04	Kantorówka	Utwardzenie drogi Gminnej we wsi Kantorówka i na odcinku Kantorówka – Nowa Rozedranka	41,4	330	330	100	330					
<b>RAZEM</b>					<b>8 225</b>	<b>6 000</b>	<b>-</b>	<b>3 000</b>	<b>3 000</b>	<b>-</b>	<b>-</b>	<b>-</b>	<b>-</b>